






Codice	Descrizione	Tipologia	Nome
A1	Aree di attesa	Piazzale Hotel Veduta dell'Adamello	
A2	Aree di attesa	Piazzale adibito a parcheggio	
A3	Aree di attesa	Parcheggio e area giochi adiacenti la scuola materna di Pontagna	
A4	Aree di attesa	Campetto da calcio di Villa d'Allegno	
A5	Aree di attesa	Piazzale accesso casa vacanze Fatebenefratelli	
R1	Aree di ricovero	Temù, Piazza del Municipio	
R2	Aree di ricovero	Pontagna, piazzetta	
R3	Aree di ricovero	Villa d'Allegno, campo da calcio	
CNSAS	Edificio strategico	Corpo Nazionale Soccorso Alpino e Speleologico	
M	Edificio strategico	Municipio	
Alb1	Struttura di accoglienza	Albergo	Adamello
Alb2	Struttura di accoglienza	Albergo	Avio
Alb3	Struttura di accoglienza	Albergo	Cacciatori
Alb4	Struttura di accoglienza	Albergo	Eden
Alb5	Struttura di accoglienza	Albergo	Miramonti
Alb6	Struttura di accoglienza	Albergo	Sciatori
Alb7	Struttura di accoglienza	Albergo	Sorriso
Alb8	Struttura di accoglienza	Albergo	Veduta dell'Adamello
Alb9	Struttura di accoglienza	Agriturismo	Belotti Angelo Corrado
Alb10	Struttura di accoglienza	Rifugio	Garibaldi
V1+E1	Edificio con funzione multipla	Scuola materna	
V2+E2	Edificio con funzione multipla	Scuola elementare	
V3	Edificio vulnerabile	Casa di soggiorno Fatebenefratelli	
V4	Edificio vulnerabile	Campo sportivo	
V5	Edificio vulnerabile	Parrocchia S. Bartolomeo - Temù	
V6	Edificio vulnerabile	Parrocchia Santa Maria Nascente - fraz. Pontagna	
V7	Edificio vulnerabile	Parrocchia San Martino	
V8+E3	Edificio con funzione multipla	Camping Presanella	
V9	Edificio vulnerabile	Chiesetta SS. Spiriti	
V10	Edificio vulnerabile	Residence	
V11	Edificio vulnerabile	Residence	
V12	Edificio vulnerabile	Residence	
V13	Edificio vulnerabile	Residence	



Legenda

 Confine comunale del database topografico







Infrastrutture

-  Ponte
-  Strada transitabile da ogni mezzo
-  Strade statali
-  Viabilità alternativa



Gestione dell'emergenza

-  Vie di fuga
-  Cancelli di afflusso/deflusso

Aree e edifici

-  Aree di attesa
-  Aree di ricovero
-  Edificio strategico
-  Struttura di accoglienza
-  Edificio vulnerabile
-  Edificio con funzione multipla

Corsi d'acqua e laghi

-  Corsi d'acqua
-  Laghetti alpini, bacini idrici

Tavola

B5

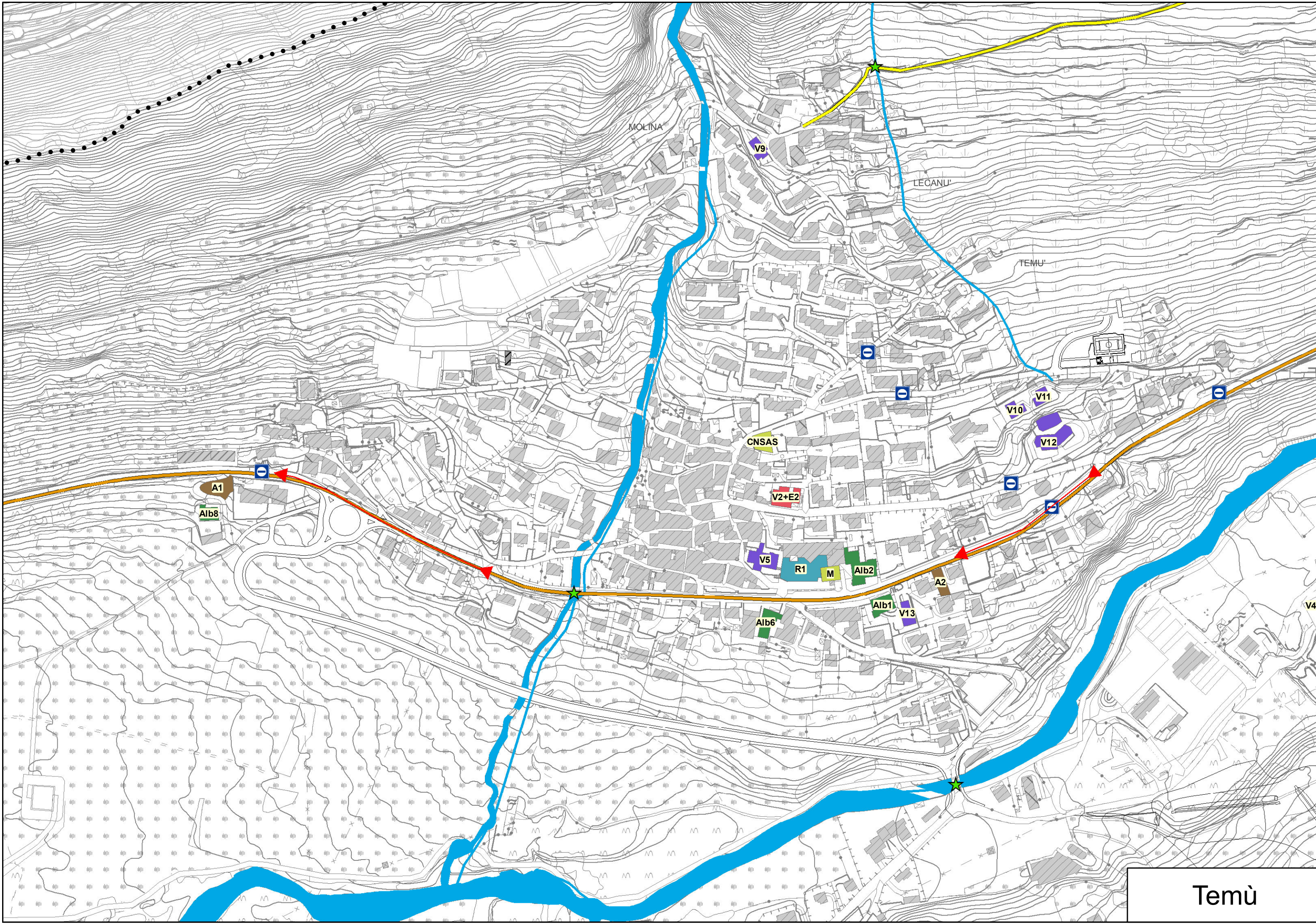
Comune di Temù

Titolo

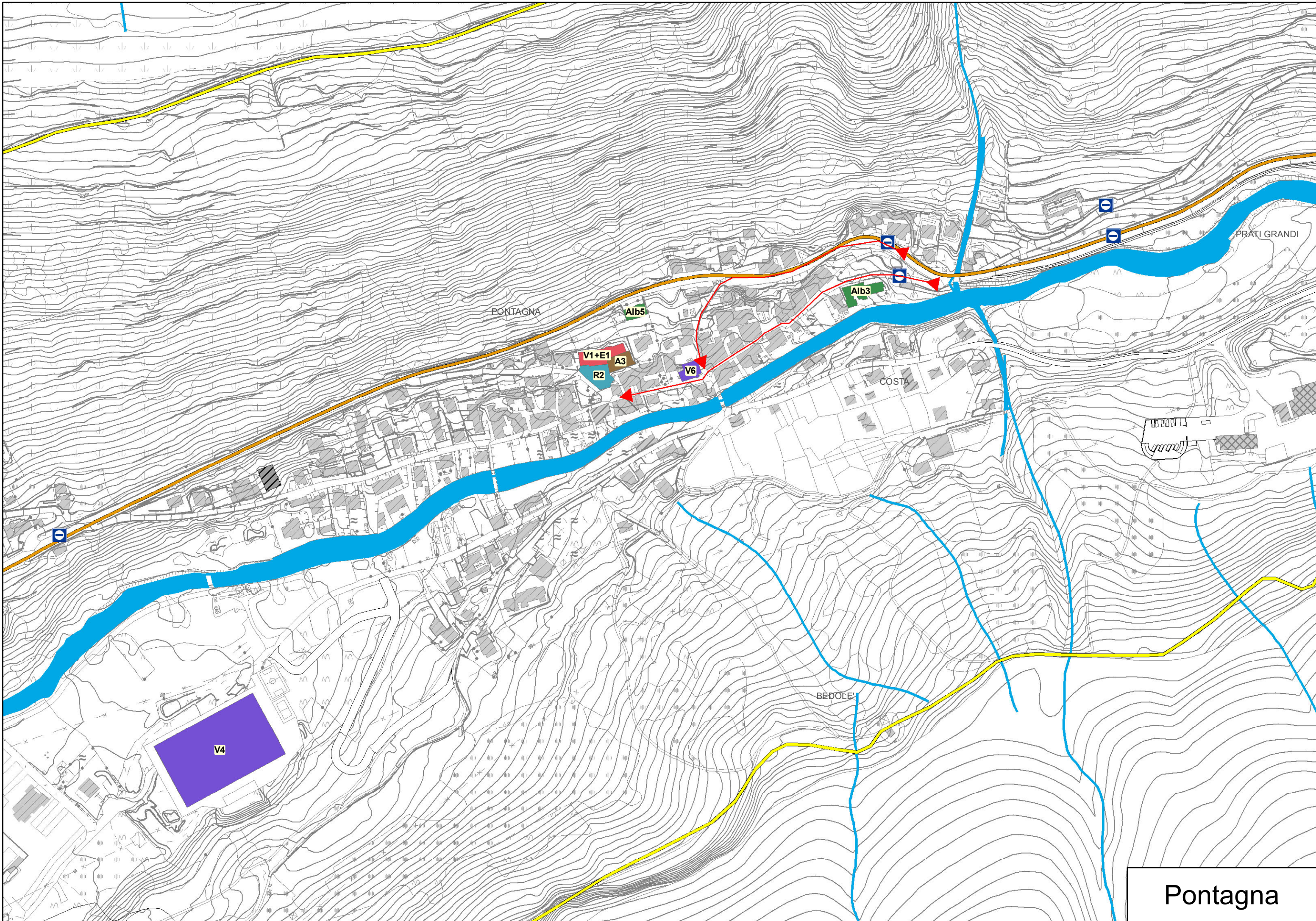
Estratto piano comunale
di protezione civile

Data

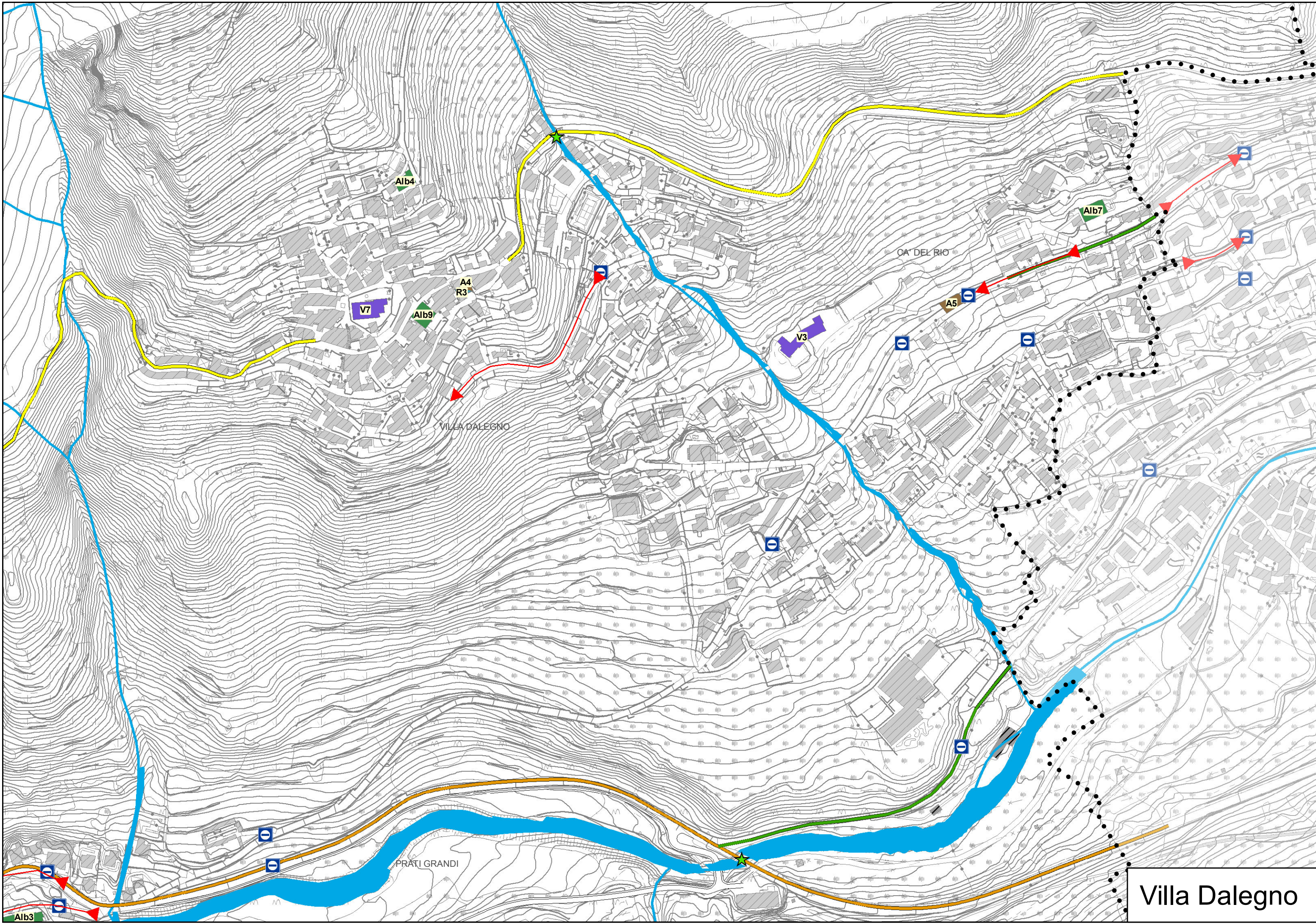
Scala



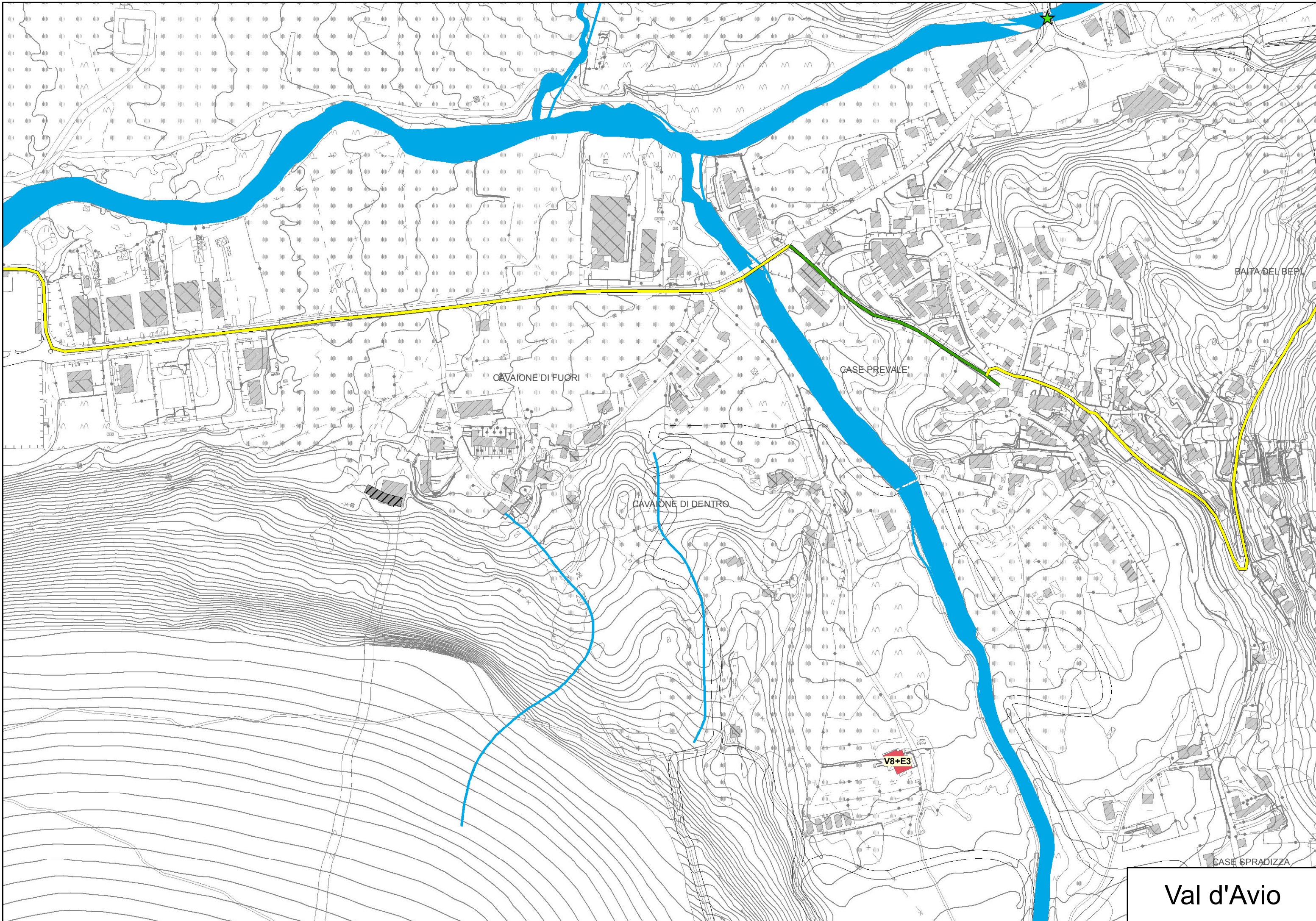
Temù



Pontagna



Villa Dalegno



Val d'Avio