



Legenda

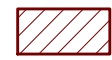




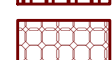







 Confine comunale del database topografico

PAESAGGIO URBANO








1. Centri e nuclei storici

 Centri e nuclei storici

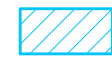
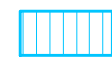

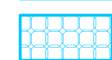






2. Aree edificate (destinazioni non produttive)

-  B1 - Ristrutturazione residenziale - Attuato
-  B2 - Edificazione residenziale rada - Attuato
-  B3 - Completamento residenziale a volumetria definita - Attuato
-  C1 - Nuova espansione residenziale - Attuato
-  C2 - Espansione residenziale in atto - Attuato
-  F1 - Attrezzature d'interesse sovracomunale - Attuato
-  SP1 - Attrezzature scolastiche e d'interesse comune - Attuato
-  SP2 - Attrezzature tecnologiche e cimiteriali - Attuato
-  SP3 - Verde pubblico attrezzato - Attuato
-  SP4 - Attrezzature sportive - Attuato
-  SP5 - Attrezzature per la pratica dello sci - Attuato
-  SP6 - Parcheggi - Attuato
-  SP7 - Edilizia residenziale pubblica - Attuato



3. Aree edificate (destinazioni produttive)

-  D1 - Attività artigianali esistenti - Attuato
-  D2 - Nuove attività artigianali - Attuato
-  D3 - Attività alberghiera esistente - Attuato
-  D4 - Nuova attività alberghiera - Attuato
-  D5 - Nuove attività turistico ricettive - Attuato
-  D6 - Attività ricettiva all'aria aperta - Attuato
-  D7 - Attività sportive private - Attuato


4. Aree impegnate dai PRG vigenti (destinazioni non produttive)

-  B1 - Ristrutturazione residenziale - Non attuato
-  B2 - Edificazione residenziale rada - Non attuato
-  B3 - Completamento residenziale a volumetria definita - Non attuato
-  F1 - Attrezzature d'interesse sovracomunale - Non attuato
-  SP1 - Attrezzature scolastiche e d'interesse comune - Non attuato
-  SP2 - Attrezzature tecnologiche e cimiteriali - Non attuato
-  SP3 - Verde pubblico attrezzato - Non attuato
-  SP4 - Attrezzature sportive - Non attuato
-  SP5 - Non attuato
-  SP6 - Parcheggi - Non attuato

5. Aree impegnate dai PRG vigenti (destinazioni produttive)


-  D4 - Nuova attività alberghiera - Non attuato
-  D5 - Nuove attività turistico ricettive - Non attuato

6. Ambiti delle trasformazioni condizionate

 Limitazione all'estensione degli ambiti delle trasformazioni condizionate

7. Viabilità non storica esistente

 Viabilità non storica esistente

 Viabilità esistente


8. Impianti di risalita

 Impianti di risalita

 Biglietterie

PAESAGGIO STORICO-CULTURALE


1. Rete stradale storica principale


 Strade storiche principali

2. Rete stradale storica secondaria

 Strade storiche secondarie

3. Architetture e manufatti storici

 Chiesa

 Santella

 Cimitero

 Centrale idroelettrica

 Impianto a fune

 Trincee

Tavola

B3

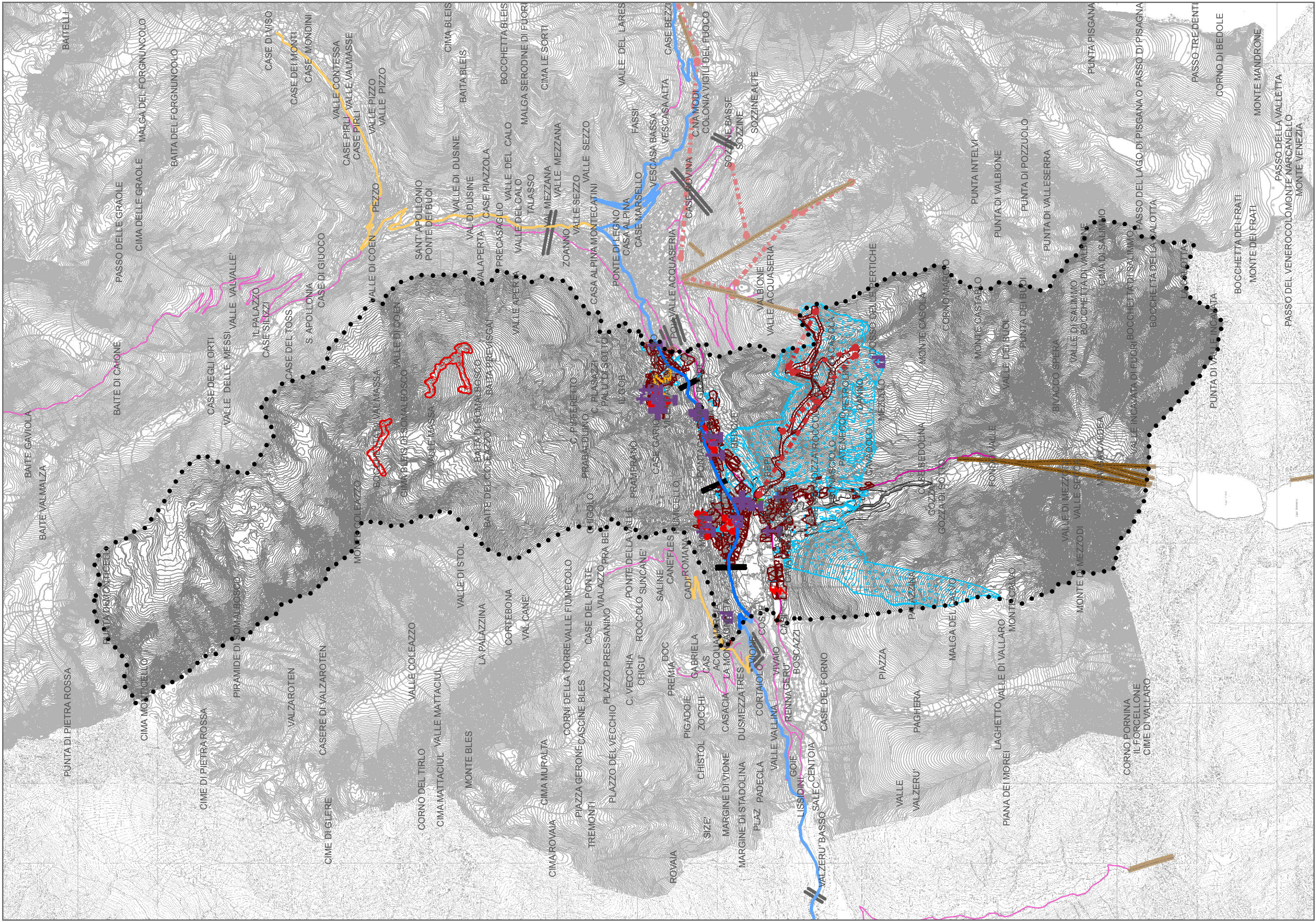
Comune di Temù

Titolo

Analisi individuazione e coerenza delle componenti del paesaggio urbano e storico culturale

Data

Scala



PUNTA DI PIETRA ROSSA

CIMA MONTICELLO

CIME DI PIETRA ROSSA

PIRAMIDE DI SOMALBOSCO

VALZAROTEN

CASERE DI VALZAROTEN

CIME DI GLIERE

CORNO DEL TIRLO

CIMA MATTACIUL VALLE MATTACIUL

MONTE BLES

LA PALAZZINA

CORTEBONA

CIMA MURALTA

PIAZZA GERONECASCINE BLES

TREMONTI

PLAZZO DEL VECCHIO

C. VECCHIA

CHIGU' ROCCOLO SUNCANE'

PREMIA DOC

PIGADOJE

ZOCCHI

CASACIA

DUSMEZZATRES

PLAZ PADEGLA

VALLE VALLINA

GOIE

LISSIDINI

VALZERU' BASSO

SALECCENTOIA

CASE DEL FORNO

PIAZZA

VALLE VALZERU'

PAGHERA

LAGHETTO

VALLE DI VALLARO

MONTECALVO

CORNO PORNINA

IL FORCELLONE

CIME DI VALLARO

BAITE GAVIOLA

BAITE VALMALZA

BAITE DI CAIONE

CASE DEGLI ORTI

VALLE DELLE MESSI

VALLE VALVALLE

IL PALAZZO

CASE SILIZZI

CASE DEL TOSS

S. APOLLONIA

CASE DI GIUOCO

VALLE DI COEN

VALLE DI COEN

VALLE DI COEN

VALLE DI COEN

VALLE DI COEN

VALLE DI COEN

VALLE DI COEN

VALLE DI COEN

VALLE DI COEN

VALLE DI COEN

VALLE DI COEN

VALLE DI COEN

VALLE DI COEN

VALLE DI COEN

VALLE DI COEN

VALLE DI COEN

VALLE DI COEN

VALLE DI COEN

VALLE DI COEN

VALLE DI COEN

VALLE DI COEN

VALLE DI COEN

VALLE DI COEN

VALLE DI COEN

VALLE DI COEN

VALLE DI COEN

VALLE DI COEN

VALLE DI COEN

VALLE DI COEN

VALLE DI COEN

VALLE DI COEN

VALLE DI COEN

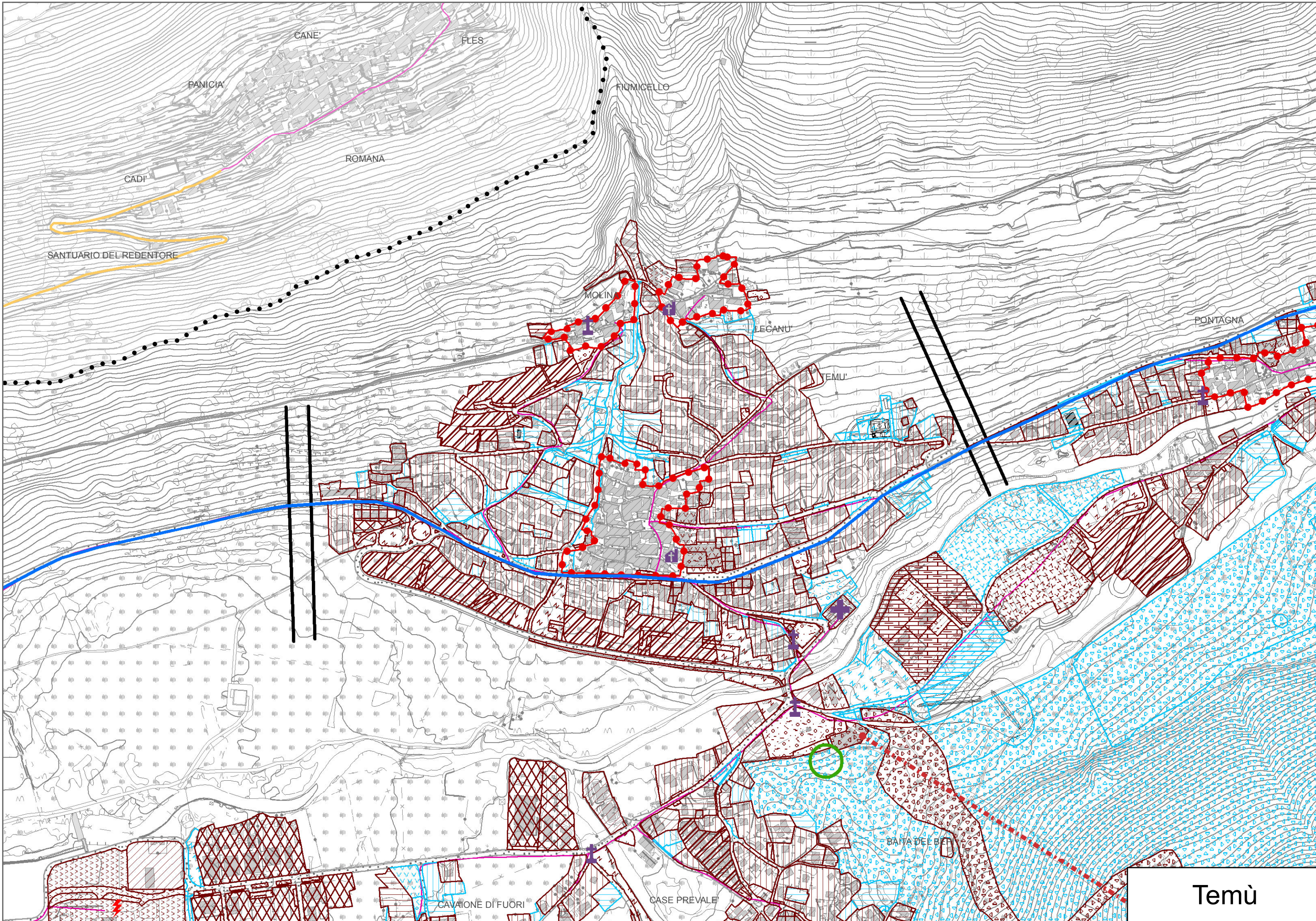
VALLE DI COEN

VALLE DI COEN

VALLE DI COEN

VALLE DI COEN

VALLE DI COEN



SANTUARIO DEL REDENTORE

PANICIA'

CANE'

FLES

FIUMICELLO

ROMANA

CADI'

MOEIN

LEGANU'

TEMU'

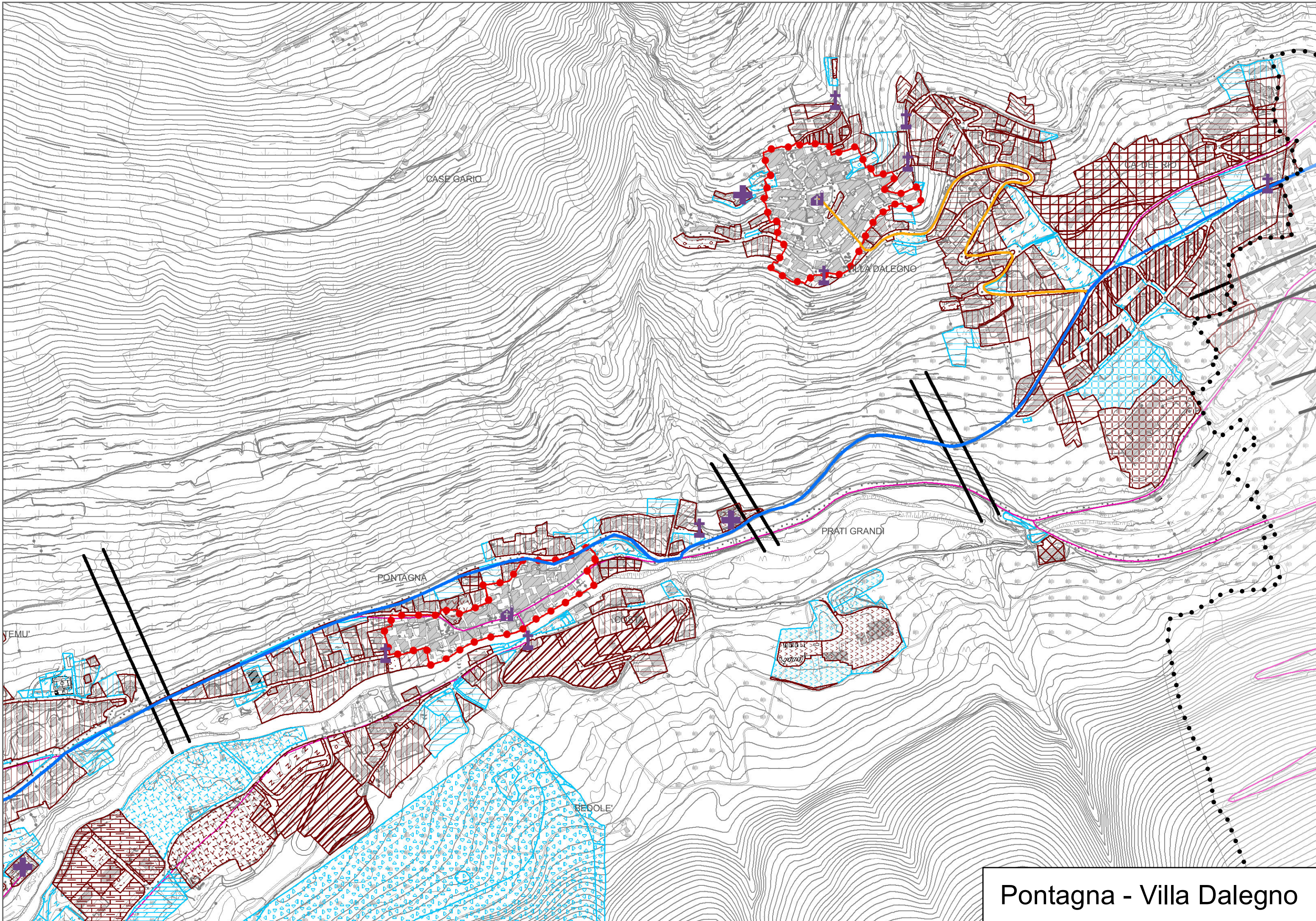
PONTAGNA

BATA DEE BETA

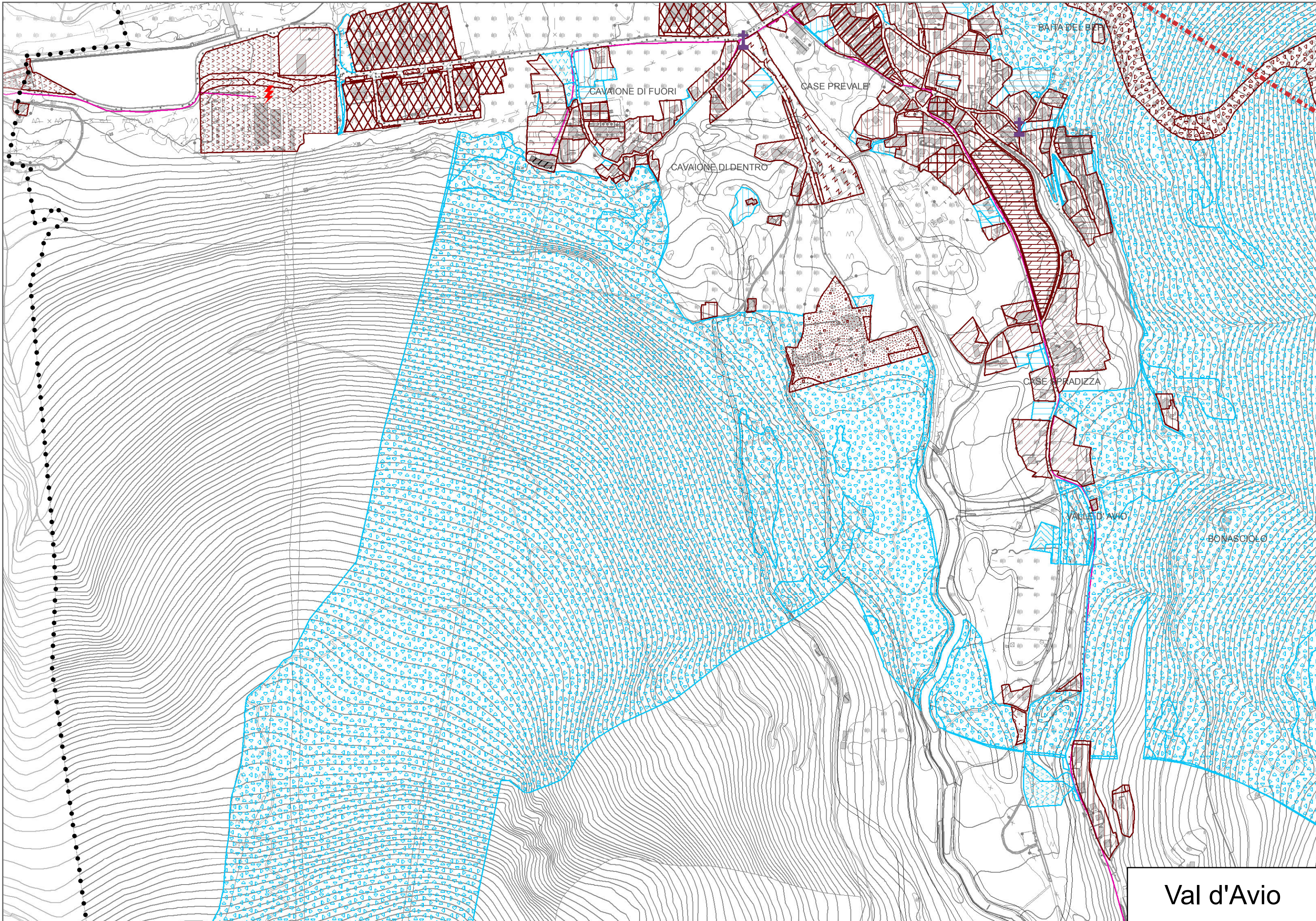
CAVAZIONE DI FUORI

CASE PREVALE

Temù



Pontagna - Villa Dalegno



Val d'Avio