

LEGENDA

 Area nuovo rispetto cimiteriale

 Area vecchio rispetto cimiteriale

ESISTENTE

 Aree parcheggio

 Zone per inumazioni cimitero storico

 Zone per inumazioni ampliamento

 Loculi cimitero storico

 Loculi ampliamento

 Ossari

 Ossario comune ipogeo

 Cinerari

 Cinerario comune ipogeo

 Deposito mortuario

 Cappella di famiglia

 Cappella dei sacerdoti

 Cappella per funzioni religiose

 Area per il deposito temporaneo dei rifiuti cimiteriali

 Giardino delle rimembranze

 Servizi igienici

PROGETTO

 Aree parcheggio in progetto

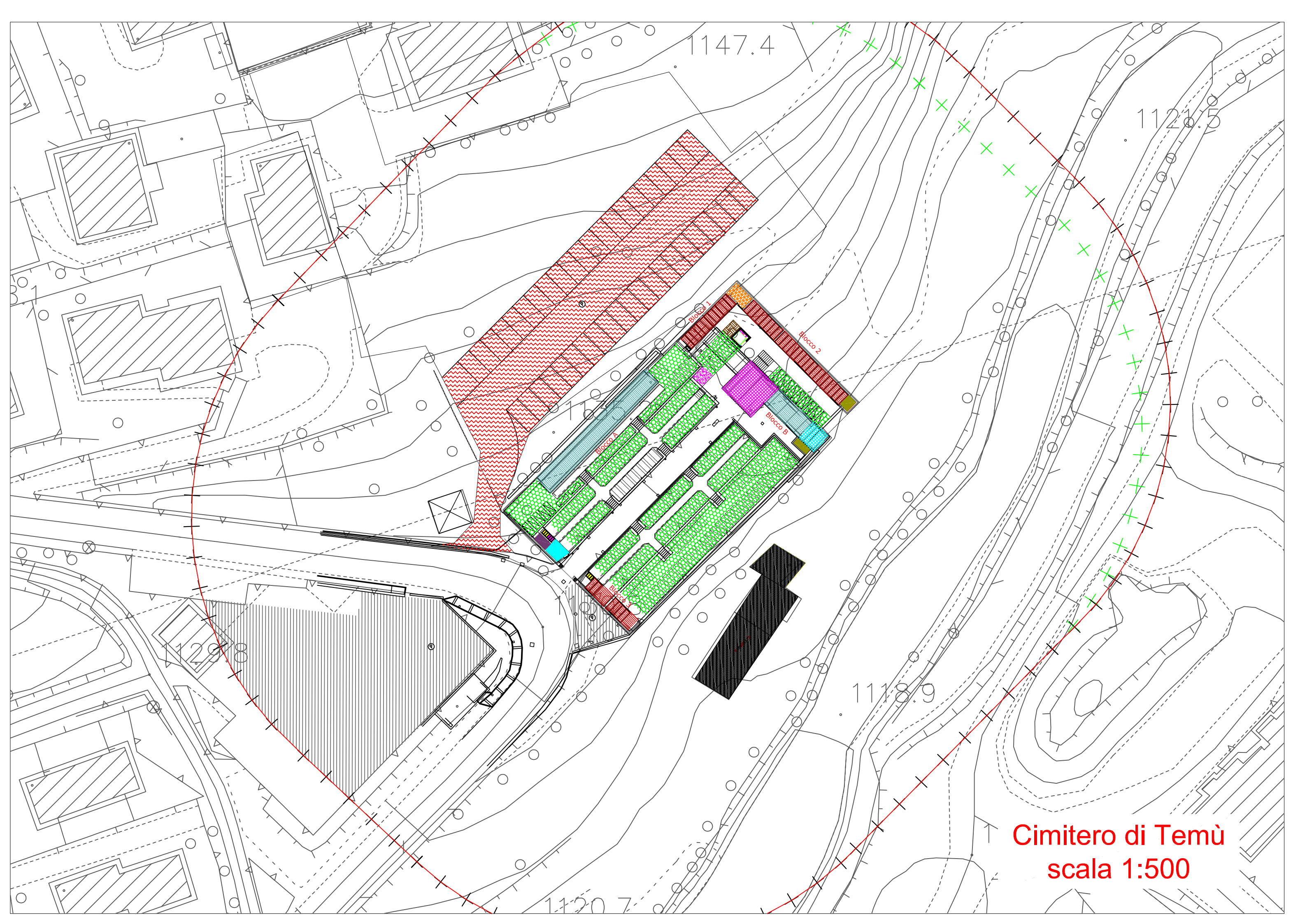
 Loculi in progetto

 Deposito mortuario in progetto

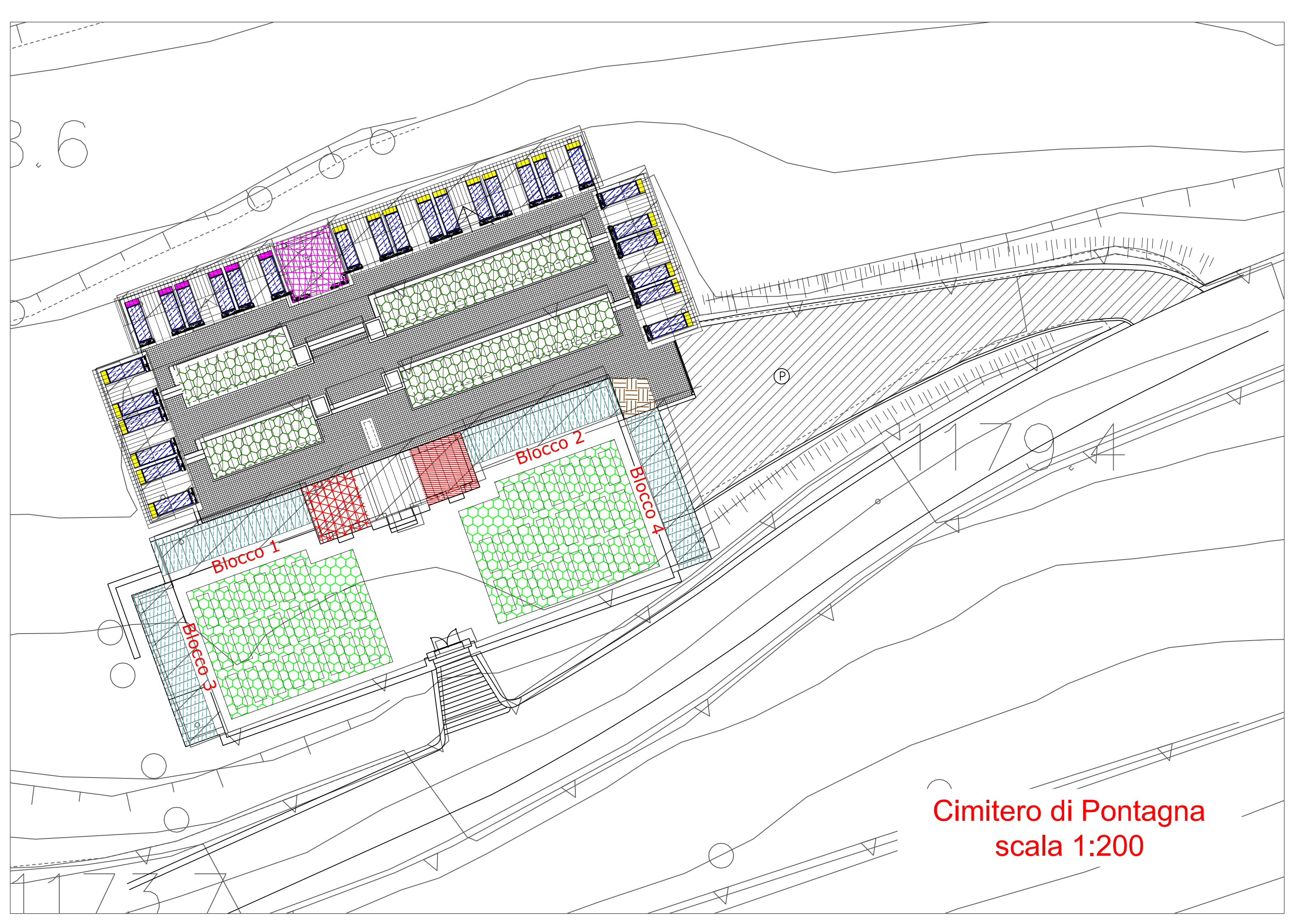
 Servizi igienici in progetto

Tavola	Comune di Temù	Data
B6	Titolo	Scala
	Estratto piano cimiteriale	

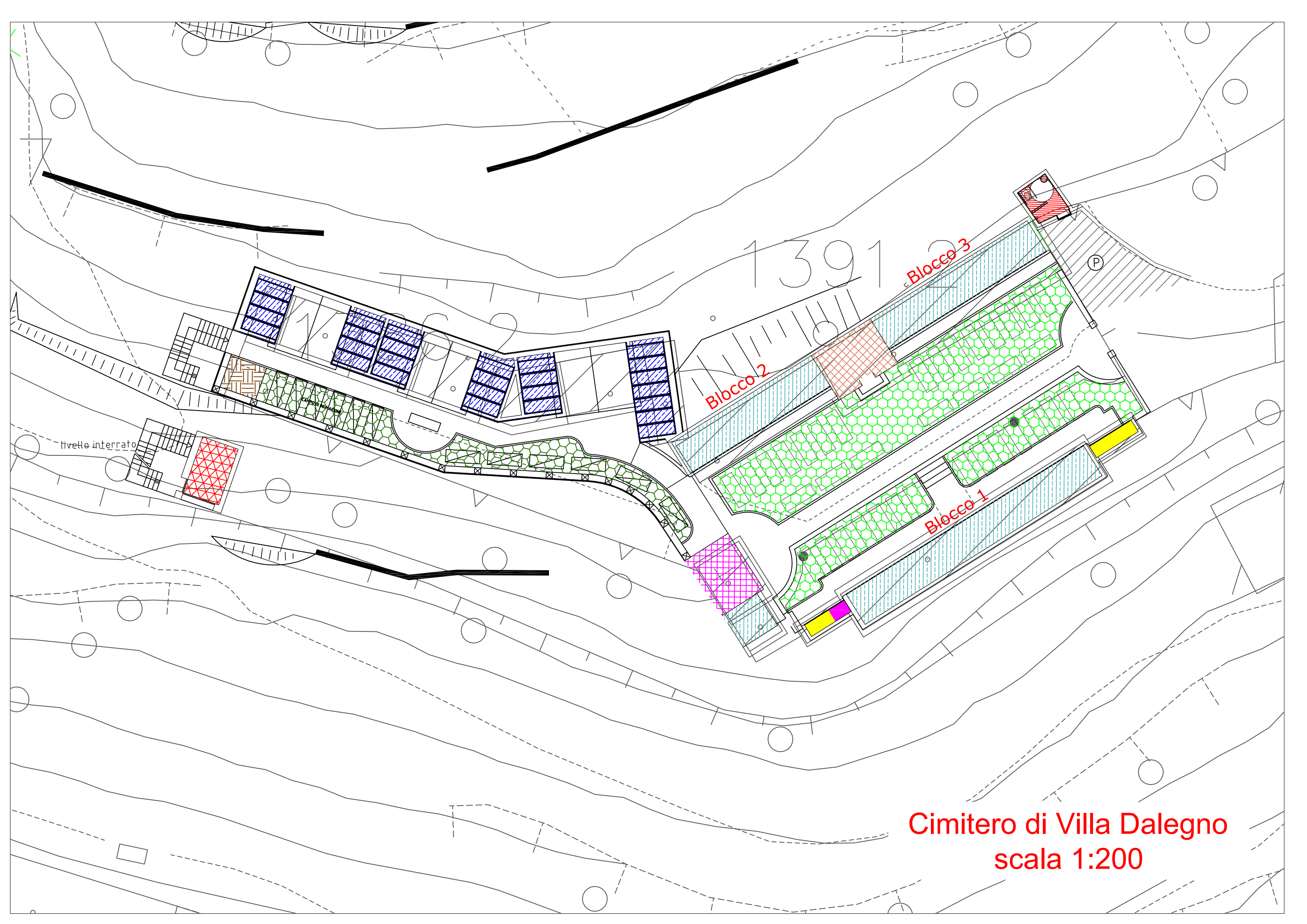
CIMITERO	DESCRIZIONE	DATI
Temù	Zone per inumazioni	n° 174 fosse
	Loculi cimitero storico	Blocco A - n° 120
		Blocco B - n° 27
	Loculi in progetto	Blocco 1 - n° 48
		Blocco 2 - n° 75+75
		Blocco 3 - n° 44
Ossari	n° 38	
Cinerari	n° 6	
Pontagna	Zone per inumazioni cimitero storico	n° 44 fosse
	Zone per inumazioni ampliamento	n° 30 fosse
	Loculi cimitero storico	Blocco 1 - n° 36
		Blocco 2 - n° 36
		Blocco 3 - n° 38
		Blocco 4 - n° 38
	Loculi ampliamento del 2004	n° 112
Ossari	n° 88	
Cinerari	n° 24	
Villa Dalegno	Zone per inumazioni cimitero storico	n° 36 fosse
	Zone per inumazioni ampliamento	n° 12 fosse
	Loculi cimitero storico	Blocco 1 - n° 60
		Blocco 2 - n° 48
		Blocco 3 - n° 60
	Loculi ampliamento del 2005	n° 108
	Ossari	n° 22
Cinerari	n° 6	



Cimitero di Temù
scala 1:500



Cimitero di Pontagna
scala 1:200



Cimitero di Villa Dalegno
scala 1:200