

Provincia di Brescia  
**Comune di TEMU'**



**Piano di Governo del Territorio**  
**Documento di Piano**

Adozione: Delibera del Consiglio Comunale n. \_\_\_\_\_ del \_\_\_\_\_

Approvazione: Delibera del Consiglio Comunale n. \_\_\_\_\_ del \_\_\_\_\_

Pubblicazione: BURL n. \_\_\_\_\_ del \_\_\_\_\_

**AII. A6**

Ricognizione delle istanze /  
proposte dei cittadini e/o  
portatori d'interesse diffuso

**Architetto Fausto Bianchi**

Studio Tecnico Arch. Fausto Bianchi  
via Sala 38 - 25048 Edolo (BS)  
tel. 0364 73207 - fax. 0364 71156

**INDICE:**

<b>ISTANZE PRESENTATE ANTECEDENTEMENTE ALLA PUBBLICAZIONE DELL'AVVIO DEL PROCEDIMENTO DEL 10/09/2008 .....</b>	<b>8</b>
<b>ISTANZE PRESENTATE NEI TEMPI PREVISTI (ENTRO 11/11/2008).....</b>	<b>28</b>
<b>ISTANZE PRESENTATE FUORI TEMPO .....</b>	<b>48</b>

**Elenco richieste, istanze e proposte dei cittadini**

<b>Id</b>	<b>Prot.</b>	<b>Data</b>	<b>Richiedente</b>	<b>Foglio Mappale</b>	<b>Area</b>	<b>Richiesta</b>
<b>Istanze presentate antecedentemente alla pubblicazione dell'avvio del procedimento del 10/09/2008</b>						
01	107	23/01/2002	Vades Rosa Benini	Foglio 26 mapp 40	263	Chiede un incremento volumetrico di 400 mc per il ristorante pizzeria "La Vecchia Lanterna"
02	231	14/02/2002	Carolina Zani	Foglio 28 mapp 138	403	Chiede la destinazione residenziale
03	230	14/02/2002	Mariano Zani	Foglio 28 mapp 159	437	Chiede la destinazione residenziale
04	298	22/02/2003	F.lli Ballardini, Giulia Castelnovi, Beniamino Tantera, Gesuina e Vitale Tantera, Mario Menici	Foglio 26 mapp 218, 220, 223, 303, 311, 341	7.177	Chiede la destinazione residenziale
05	716	24/04/2003	Mario Lupatini e Eliana Menici	Foglio 26 mapp 249	662	Chiede la destinazione residenziale
06	1335	25/08/2004	Antonia Togni	Foglio 18 mapp 369	3.127	Chiede la destinazione residenziale
07	1334	28/08/2004	Mauro Togni	Foglio 18 mapp 233	458	Chiede la destinazione residenziale
08	1714	11/04/2004	Augusta Pasina	Foglio 16 mapp 308	1.823	Chiede di passare dalla zona C1 alla zona B3
09	333	23/02/2005	Paolo Zani	Foglio 26 mapp 468 e 469	952	Chiede un incremento di 50 mc da aggiungersi ai 375 già definiti
10	807	05/10/2005	Grazia Bonari	Foglio 26 mapp 256	1.074	Chiede la destinazione residenziale
11	1061	18/06/2005	Pietra Assunta Tantera	Foglio 26 mapp 135	923	Chiede la destinazione turistico ricettiva
12a,b	1140	29/06/2005	Costanza e Nicola Marchioni	Foglio 21 mapp 120, 122	1.589	Chiede la destinazione turistico ricettiva
13		22/12/2005	Antonella Clauser	Foglio 15 mapp 268, 269	1.292	Chiede che l'area venga classificata in zona E1 (Per allevamento e pensione animali)
14	70	14/01/2006	Florio Toselli	Foglio 18 mapp 177	563	Chiede la destinazione residenziale
15	1567	09/02/2006	Fiorenzo Caini per Condominio "Au Soleil"	Foglio 17 mapp 175 parte	236	Chiede che l'area venga stralciata in quanto non facente parte del condominio
16	1102, 1103, 1104	06/06/2007	Beneficiario Eugenio Ferrari	Foglio 22 mapp 92	433	Spostamento di volume sul presente mappale
17	1868	26/09/2007	Marina Pasina, Giacomina e Flavio Pedrini	Vari	10.132	Chiedono che si ampli l'abitato verso la zona "Donnola" in Lecanu'
18	2083	23/10/2007	Annamarie Gamma	Foglio 16 mapp 280	998	Chiede che venga reso edificabile
19a	771	24/04/2008	Gian Mario Bertocco	Foglio 18 mapp 212	785	Chiede la destinazione residenziale
19b	771	24/04/2008	Gian Mario Bertocco	Foglio 19 mapp 366	1.483	Chiede la destinazione residenziale
<b>Istanze presentate nei tempi previsti (entro 11/11/2008)</b>						
20	1818	10/03/2008	Anna Testini	Foglio 15 mapp 9	820	Chiede la destinazione residenziale

21	1976	22/10/2008	Severino Silini	Foglio 16 mapp 376, 435	625	Chiede la destinazione residenziale
22	2064	30/10/2008	Umberto Cremonini legale rapp della Società SOLEF srl	Foglio 26 mapp 336	5.183	Chiede la destinazione RTA (Residenze turistiche alberghiere) e parcheggio Camper
23a	2106	11/05/2008	Aurelia Maculotti	Foglio 13 mapp 41, 48	1.131	Chiede la destinazione residenziale
23b	2106	11/05/2008	Aurelia Maculotti	Foglio 14 mapp 161	779	Chiede la destinazione residenziale
24	2107	11/05/2008	Martina Maculotti	Foglio 13 mapp 40	807	Chiede la destinazione residenziale
25	2143	11/07/2008	Walter Belotti	Foglio 18 mapp 144, 186	2.190	Chiede la destinazione residenziale
26	2162	11/07/2008	Giuseppina Ravizza	Foglio 14 mapp 9	1.177	Chiede la destinazione residenziale
27a	2176	11/08/2008	Riccardo Belotti	Foglio 16 mapp 236	793	Chiede la destinazione residenziale
27b	2176	11/08/2008	Riccardo Belotti	Foglio 16 mapp 147, 154, 440	1.330	Chiede la destinazione residenziale
27c	2176	11/08/2008	Riccardo Belotti	Foglio 10 mapp 233	680	Chiede la destinazione residenziale
28	2177	11/08/2008	Silvestro e Claudio Menici	Centro storico	93.947	Chiedono che nel centro storico si possa sopralzare il tetto fino ad m. 1 e non solo cm. 50
29	2179	11/11/2008	Riccardo ed Elvira Ferrari	Foglio 19 mapp 312, 363, 444	2.118	Chiedono zona residenziale o turistico ricettiva
30a	2178	11/11/2008	Martino, Margherita, Marianosa e Maddalena Maroni	Foglio 14 mapp 17, 430	2.636	Chiede la destinazione residenziale
30b, c	2178	11/11/2008	Martino, Margherita, Marianosa e Maddalena Maroni	Foglio 14 mapp 144, 148, 150	2.395	Chiede la destinazione turistico ricettiva
31	2201	11/11/2008	Domenico Menici	Foglio 16 mapp 339	1.406	Chiede la destinazione residenziale
32	2180	11/11/2008	Rosa Salodini	Foglio 28 mapp 186, 188	609	Chiede del volume residenziale
33	2182	11/11/2008	Adriana Zani, Emanuela Roberta e Franco Ravizza	Foglio 6 mapp 278, 279	634	Chiede la destinazione residenziale
34a, b	2181	11/11/2008	Damiano Zani	Foglio 28 mapp 102, 103, 104, 105, 199, 200, 201, 202	2.664	Chiede la destinazione residenziale o turistico ricettiva
35	2202	11/11/2008	Hotel Avio	Foglio 17 mapp 285	289	Chiede di poter occupare una porzione di suolo pubblico
<b>Istanze presentate fuori tempo</b>						
36		13/11/2008	Stefano Alzati	Foglio 13 mapp 424 sub 39	247	Chiede di poter costruire un gazebo per il ricovero degli attrezzi
37	736	04/02/2009	Alexio Maroni	Foglio 12 mapp 203	306	Chiede di passare dalla zona B1 alla zona B2
38a	2516	18/11/2009	Domenico Pedretti per "Edil Prima Srl"	Foglio 16 mapp 191	698	Chiede la destinazione residenziale

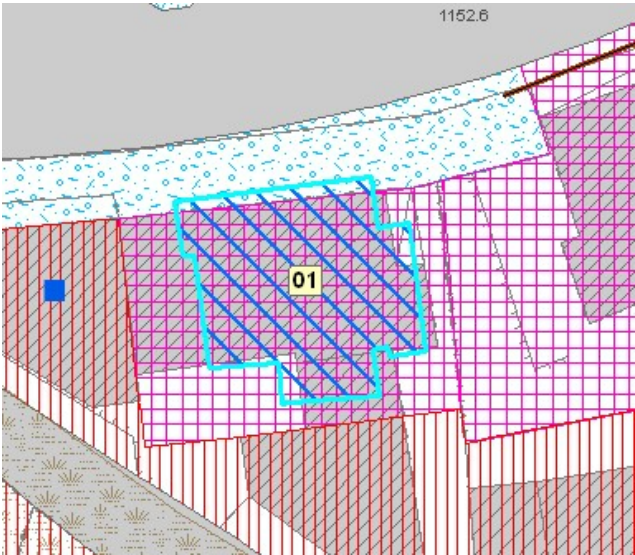
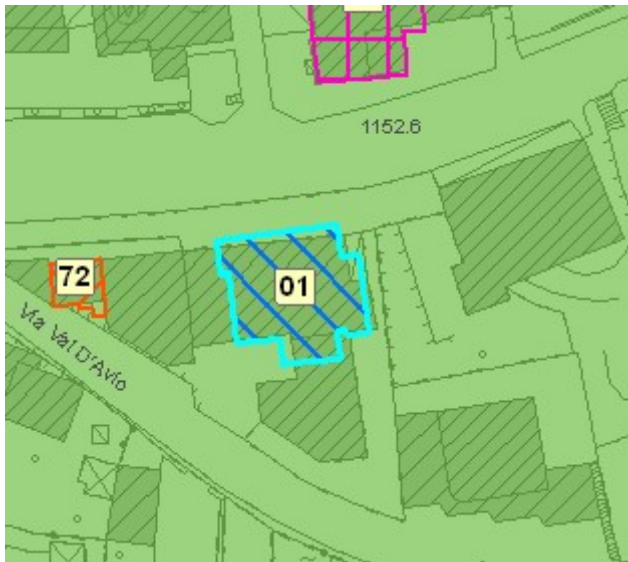


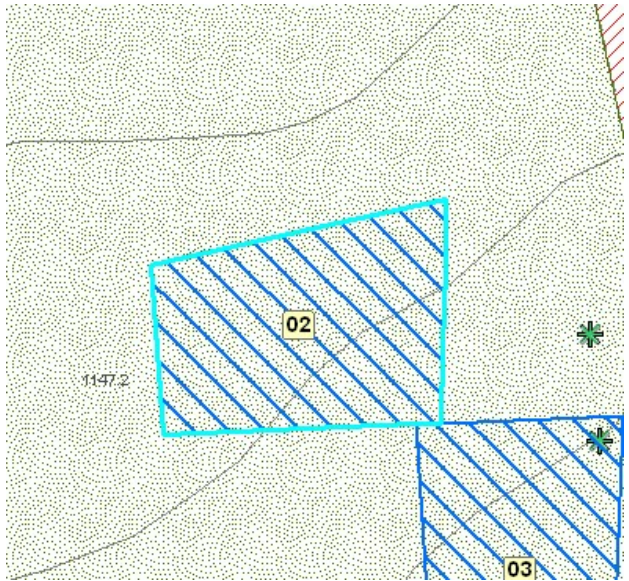
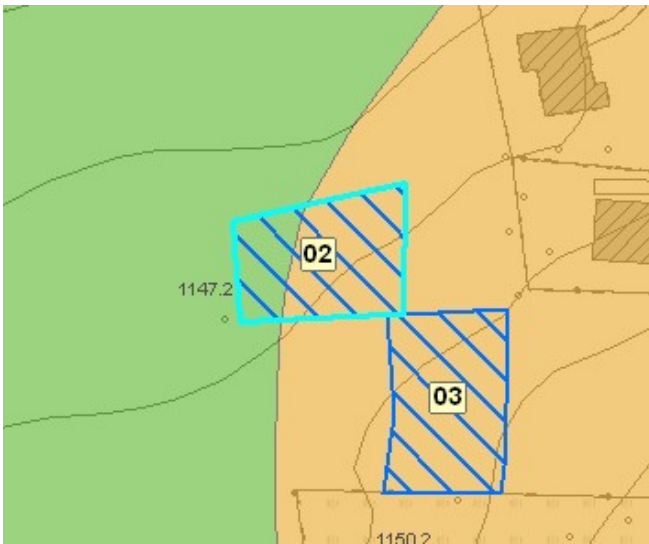
38b	2516	18/11/2009	Domenico Pedretti per "Edil Prima Srl"	Foglio 18 mapp 66 e 67	107	Chiede la destinazione residenziale
38c	2516	18/11/2009	Domenico Pedretti per "Edil Prima Srl"	Foglio 25 mapp 83	235	Chiede la destinazione residenziale
38d	2516	18/11/2009	Domenico Pedretti per "Edil Prima Srl"	Foglio 25 mapp 136	1.467	Chiede la destinazione residenziale
38e, f	2516	18/11/2009	Domenico Pedretti per "Edil Prima Srl"	Foglio 26 mapp 76, 300, 302, 311	1.923	Chiede la destinazione residenziale
39	235	02/04/2010	Geremia Cattaneo	Foglio 26 mapp 29, 292	856	Chiede la destinazione residenziale
40	236	02/04/2010	Geremia Cattaneo	Foglio 19 mapp 370	479	Chiede la destinazione residenziale
41a	239	02/04/2010	Geremia Cattaneo	Foglio 21 mapp 117	381	Chiede la destinazione residenziale
41b	239	02/04/2010	Geremia Cattaneo	Foglio 21 mapp 198	323	Chiede la destinazione residenziale
41c	239	02/04/2010	Geremia Cattaneo	Foglio 21 mapp 238	1.137	Chiede la destinazione residenziale
41d	239	02/04/2010	Geremia Cattaneo	Foglio 21 mapp 247	1.831	Chiede la destinazione residenziale
42	237	02/04/2010	Ferrari Clementina	Foglio 19 mapp 256	1.021	Chiede la destinazione residenziale
43a	238	02/04/2010	Ferrari Clementina	Foglio 21 mapp 158	1.058	Chiede la destinazione residenziale
43b	238	02/04/2010	Ferrari Clementina	Foglio 21 mapp 152	692	Chiede la destinazione residenziale
44	732	04/07/2010	Pozzi Rosamaria	Foglio 18 mapp 239, 279, 280, 281	2.478	Chiede la destinazione residenziale
45	1414	24/06/2010	Esusebio e Paola Bonariva	Foglio 25 mapp 264, 265	1.136	Chiedono di passare dalla zona B3 alla zona D5
46	1958	31/08/2010	Clauser Gerolamo	Foglio 24 mapp 196	5.122	Chiede di passare dalla zona E1 alla zona D2
47	2214	30/09/2010	Tomasotti Milena	Foglio 13 mapp 196	1.044	Chiede l'inserimento del terreno nelle aree edificabili
48	1896	19/08/2010	Pasina Isacco	Foglio 28 mapp 64	475	Chiede l'inserimento del terreno nelle aree edificabili
49	2290	09/10/2010	Sergio Sala per "Spradissa srl"	Foglio 28 mapp 260, 261	5.303	Chiede la destinazione alberghiero - residenziale di 12.000 mc
50	2500	04/11/2010	Carotti Massimo e Donati Silvia	Foglio 33 mapp 387	1.644	Chiedono di poter edificare
51	2646	25/11/2010	Florio Toselli	Foglio 18 mapp 177	563	Chiede la destinazione residenziale
52	2734	07/12/2010	Vielmi Franco	Foglio 26 mapp 101, 298	2.224	Chiede la destinazione turistico ricettiva
53	2055	02/04/2011	Maroni Tarcisio e Franetti Floriana	Foglio 19 mapp 356	892	Chiedono che la zona venga rivalutata da un punto di vista geologico
54	2878	21/05/2011	Zani Mario e Zani Ottaviano	Foglio 28 mapp 54, 55, 56	1.235	Chiede la destinazione residenziale o turistico ricettiva
55	2879	21/05/2011	Franetti Matteo	Foglio 28 mapp 15	312	Chiede la destinazione residenziale o turistico ricettiva

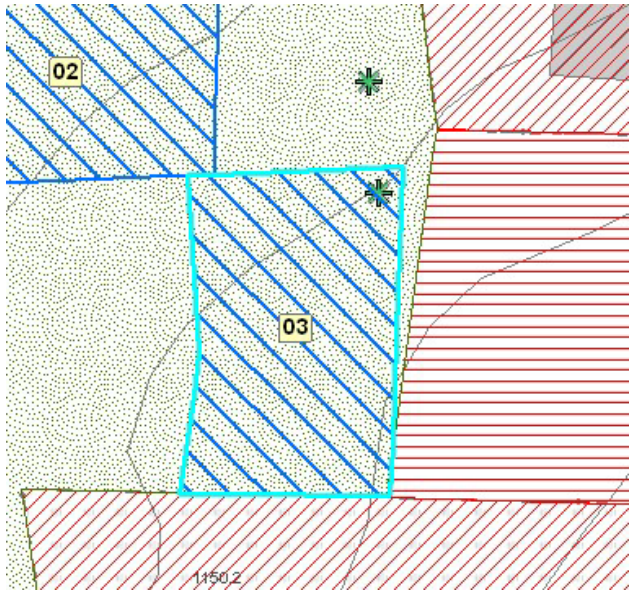
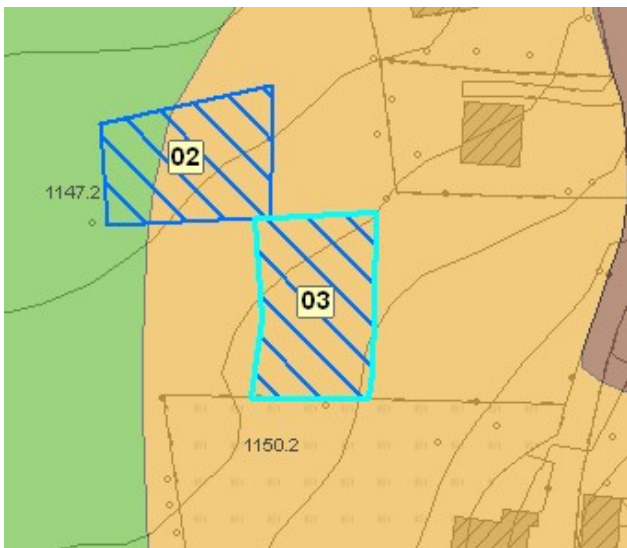
56	3847	22/06/2011	Giudici Giovanni	Foglio 23 mapp 11, 12, 13, 18, 20, 22, 23, 24	4.602	Chiede l'inserimento del terreno nelle aree edificabili
57	4787	03/08/2011	Giancarlo Beltracchi per "Demofonte s.r.l."	Foglio 23 mapp 174, 175, 218, 219	8.212	Chiede di poter recuperare parte della volumetria
58	5534	13/09/2011	B&B di Basso Franco &c. s.a.s., Immobiliare Aprica s.r.l. e Style 2007 s.r.l.	Foglio 28 mapp 113	4.875	Chiede l'inserimento del terreno nelle aree edificabili
59	6665	28/10/2011	Dr. Faustinelli Ivan per conto del Sig. Amadini Igino	Foglio 8 mapp 144	8.132	Chiedono che la zona venga rivalutata da un punto di vista geologico
60	1050	28/02/2012	Brichetti Andrea	Foglio 14 mapp 15	463	Chiede la destinazione residenziale
61	2135	28/04/2012	Zani Ferruccio	Foglio 27 mapp 128 parte	410	Chiede di poter edificare
62	2134	28/04/2012	Bonetali Mirella	Foglio 25 mapp 305	108	Chiede di eliminare l'incremento volumetrico di 150mc attribuito
63	7560	13/12/2011	Baroni Mario e Vitali Evelina	Foglio 24 mapp 285 sub 1, 2	42	Chiede di eliminare l'incremento volumetrico di 150mc attribuito
64	1250	08/06/2010	Germani Silvana	Foglio 16 mapp 502 sub 7, 11	177	Chiede di eliminare l'incremento volumetrico di 150mc attribuito
65	1203	18/05/2010	Morini Daniele e Bozzoni Rosangela	Foglio 16 mapp 502 sub 2, 12	177	Chiede di eliminare l'incremento volumetrico di 150mc attribuito
66	1202	29/05/2010	Riva Valeria	Foglio 16 mapp 502 sub 3, 13	177	Chiede di eliminare l'incremento volumetrico di 150mc attribuito
67	2307	08/05/2012	Iamele Giuseppe e Rossi Maddalena	Foglio 25 mapp 422 sub 2	95	Chiede di eliminare l'incremento volumetrico di 150mc attribuito
68	2306	08/05/2012	Siviero Diego	Foglio 25 mapp 420 sub 4	97	Chiede di eliminare l'incremento volumetrico di 150mc attribuito
69	2243	04/05/2012	Locatelli Achille	Foglio 25 mapp 420 sub 5	97	Chiede di eliminare l'incremento volumetrico di 150mc attribuito
70	3568	22/06/2012	Giuseppina Ravizza	Foglio 14 mapp 9	1.177	Chiede la destinazione residenziale
71		06/07/2012	Federico e Manuel Sandrini	Foglio 20 mapp 189, 252 e 253	973	Chiedono di poter trasferire parte della volumetria al di fuori della fascia di rispetto del fiume
72	3946	04/07/2012	Belotti Palmira	Foglio 26 mapp 39	43	Chiede di poter cambiare la destinazione del piano terra e seminterrato da quella attuale a residenziale
73	274	17/01/2013	Capoferri Mario	Foglio 26 mapp 155, 156 parte	1.510	Chiede che venga reso edificabile
74	3404	08/08/2013	Radaelli Francesca	Foglio 28 mapp 1	4.819	Chiede che venga reso edificabile
75	3527	23/08/2013	Umberto Cremonini legale rapp della SocietÓ SOLEF srl	Foglio 26 mapp 384, 385, 336, 442 parte	11.053	Chiede che venga identificata come "AttivitÓ produttive e

						residenziali/turistiche"
76	3530	23/08/2013	Tantera Cristina	Foglio 25 mapp 358	406	Chiede che venga reso edificabile
77	3529	23/08/2013	Tantera Martino	Foglio 10 mapp 281	1.290	Chiede che venga reso edificabile

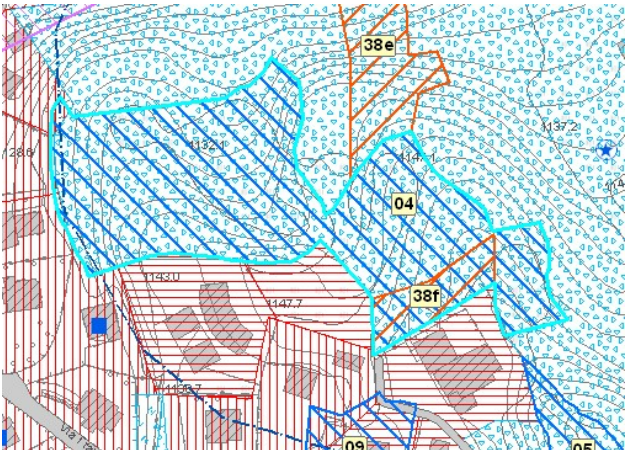
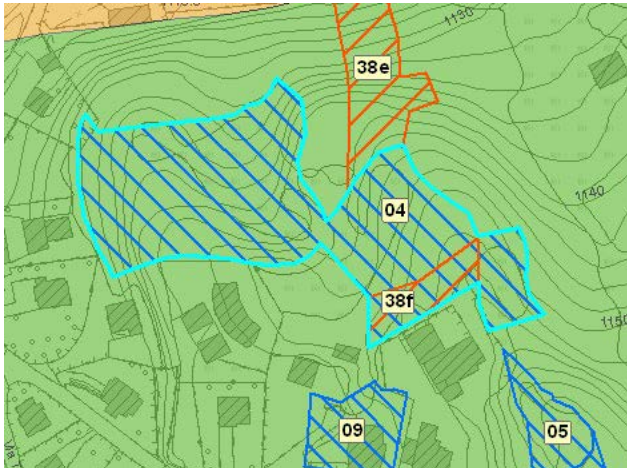
# Istanze presentate antecedentemente alla pubblicazione dell'avvio del procedimento del 10/09/2008

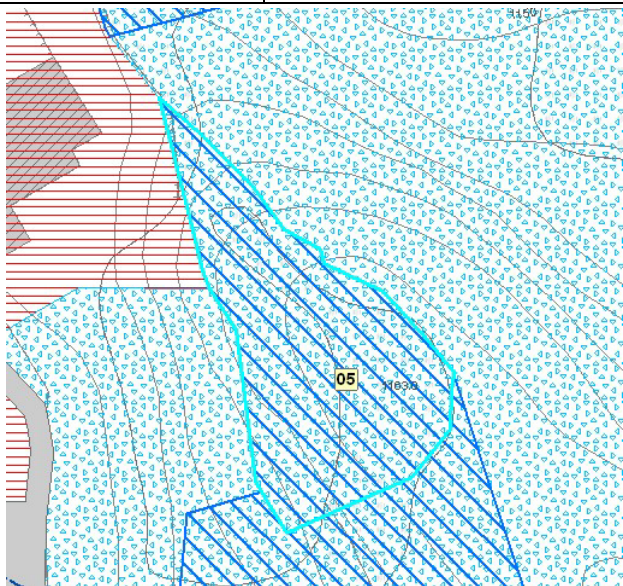
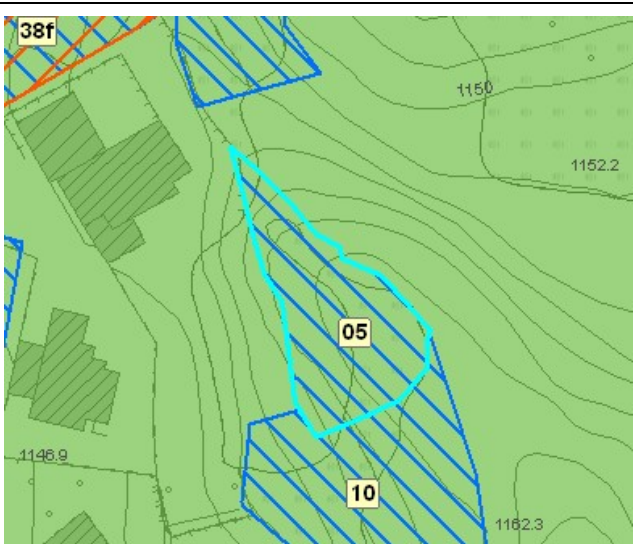
N. 01		Protocollo: 107 - Data: 23/01/2002	
 <p>Richiesta sovrapposta con PRG</p>		 <p>Richiesta sovrapposta alle classi di fattibilità geologica e al reticolo idrografico</p>	
Foglio mappali	Foglio 26 mappale 40		
Superficie	263 mq		
Azzonamento PRG	D3 - Attività alberghiera esistente; SP6 - Parcheggi		
<b>Vincoli</b>			
Fattibilità geologica	2a		
Reticolo idrografico	[ ]		
Vincolo idrogeologico	[ ]		
Centro storico	[ ]		
Fascia rispetto elettrodotti	[ ]		
Aree di rispetto	[ ]		
Vincoli aree protette	[ ]		
Vincolo paesaggistico	[ ]		
Proposta ambito agricolo strategico	[X] (Proposta Urbanizzato da PRG vigente)		
<b>Richiesta</b>			
Chiede un incremento volumetrico di 400 mc per il ristorante pizzeria "La vecchia Lanterna"			

<b>N. 02</b>		Protocollo: 231 - Data: 14/02/2002	
			
Richiesta sovrapposta con PRG		Richiesta sovrapposta alle classi di fattibilità geologica e al reticolo idrografico	
Foglio mappali	Foglio 28 mappale 138		
Superficie	403 mq		
Azzonamento PRG	E2 - Verde ambientale		
<b>Vincoli</b>			
Fattibilità geologica	2b, parte 3f		
Reticolo idrografico	<input type="checkbox"/>		
Vincolo idrogeologico	<input type="checkbox"/>		
Centro storico	<input type="checkbox"/>		
Fascia rispetto elettrodotti	<input type="checkbox"/>		
Aree di rispetto	<input type="checkbox"/>		
Vincoli aree protette	<input type="checkbox"/>		
Vincolo paesaggistico	[X] Aree rispetto 150mt di fiumi torrenti corsi acqua pubblici e relative sponde D.Lgs. 42/04, art. 142, comma 1, lettera c)		
Proposta ambito agricolo strategico	[X] (Proposta Ambiti esterni)		
<b>Richiesta</b>			
Chiede la destinazione residenziale			

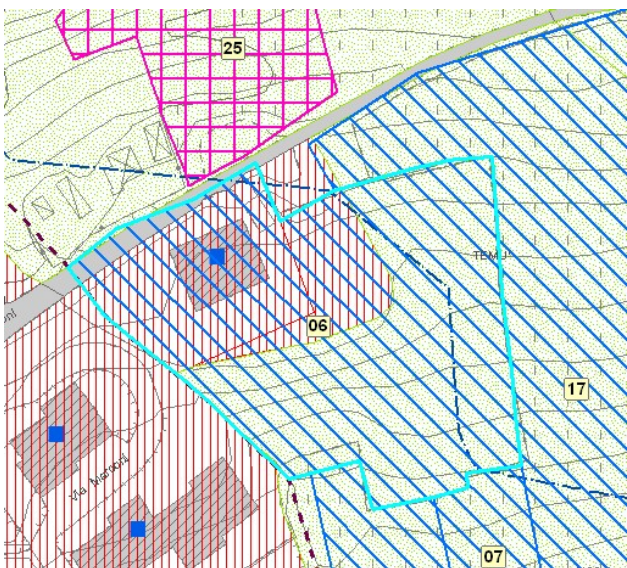
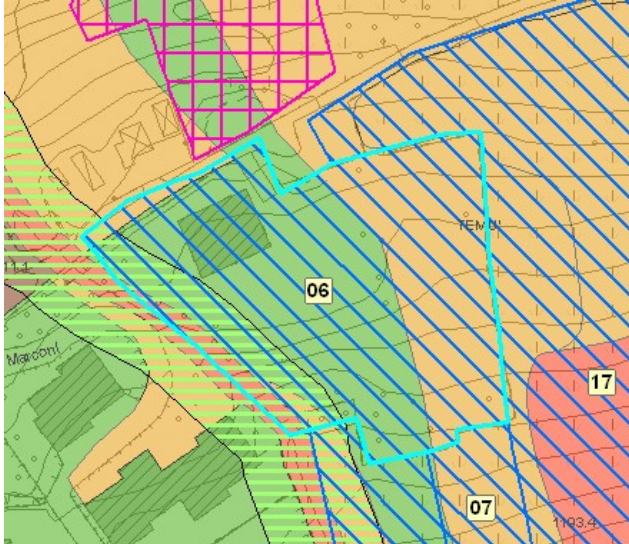
<b>N. 03</b>		Protocollo: 230 - Data: 14/02/2002	
			
Richiesta sovrapposta con PRG		Richiesta sovrapposta alle classi di fattibilità geologica e al reticolo idrografico	
Foglio mappali	Foglio 28 mappale 159		
Superficie	437 mq		
Azzonamento PRG	E2 - Verde ambientale		
<b>Vincoli</b>			
Fattibilità geologica	3f		
Reticolo idrografico	[ ]		
Vincolo idrogeologico	[ ]		
Centro storico	[ ]		
Fascia rispetto elettrodotti	[ ]		
Aree di rispetto	[ ]		
Vincoli aree protette	[ ]		
Vincolo paesaggistico	[X] Aree rispetto 150mt di fiumi torrenti corsi acqua pubblici e relative sponde D.Lgs. 42/04, art. 142, comma 1, lettera c)		
Proposta ambito agricolo strategico	[X] parte (Proposta Ambiti esterni) e parte (Proposta Urbanizzato da PRG vigente)		
<b>Richiesta</b>			
Chiede la destinazione residenziale			

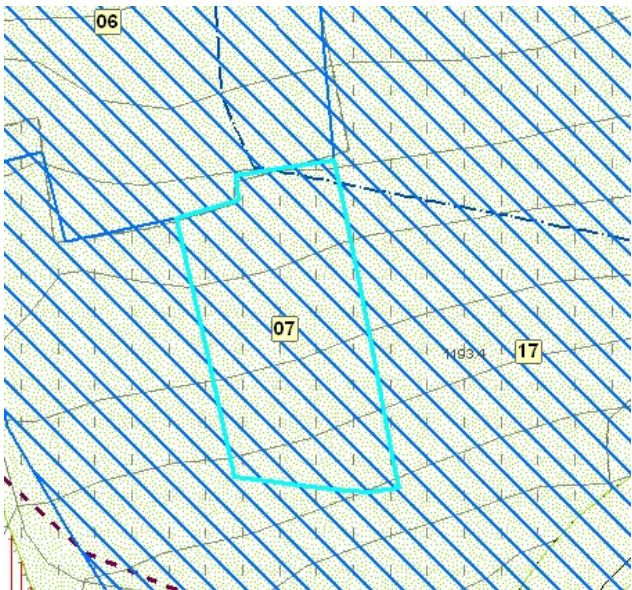
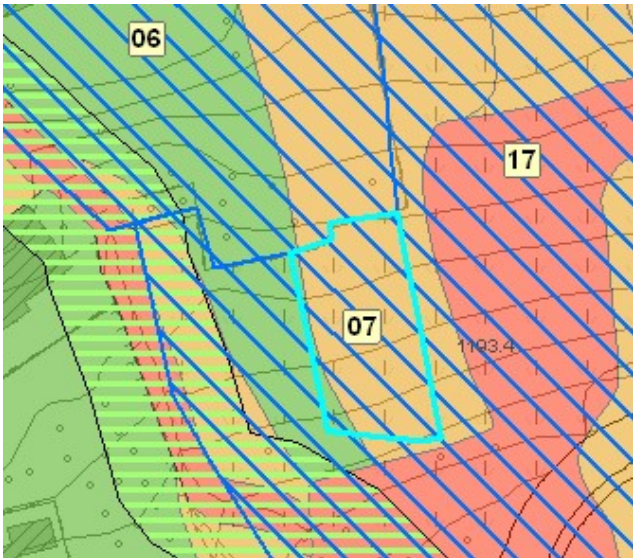


<b>N. 04</b>		Protocollo: 298 - Data: 22/02/2003	
 <p>Richiesta sovrapposta con PRG</p>		 <p>Richiesta sovrapposta alle classi di fattibilità geologica e al reticolo idrografico</p>	
Foglio mappali	Foglio 26 mappale 218 - 220 - 223, 303 - 311 - 341		
Superficie	7.177 mq		
Azzonamento PRG	B2 - Edificazione residenziale rada; SP5 - Attrezzature per la pratica dello sci		
<b>Vincoli</b>			
Fattibilità geologica	2a		
Reticolo idrografico	<input type="checkbox"/>		
Vincolo idrogeologico	<input type="checkbox"/>		
Centro storico	<input type="checkbox"/>		
Fascia rispetto elettrodotti	<input type="checkbox"/>		
Aree di rispetto	<input type="checkbox"/>		
Vincoli aree protette	<input type="checkbox"/>		
Vincolo paesaggistico	[X] Aree rispetto 150mt di fiumi torrenti corsi acqua pubblici e relative sponde D.Lgs. 42/04, art. 142, comma 1, lettera c); Territori coperti da foreste e da boschi D.Lgs. 42/04, art. 142, comma 1, lettera g)		
Proposta ambito agricolo strategico	[X] parte (Proposta Urbanizzato da PRG vigente) e parte (bosco)		
<b>Richiesta</b>			
Chiede la destinazione residenziale			

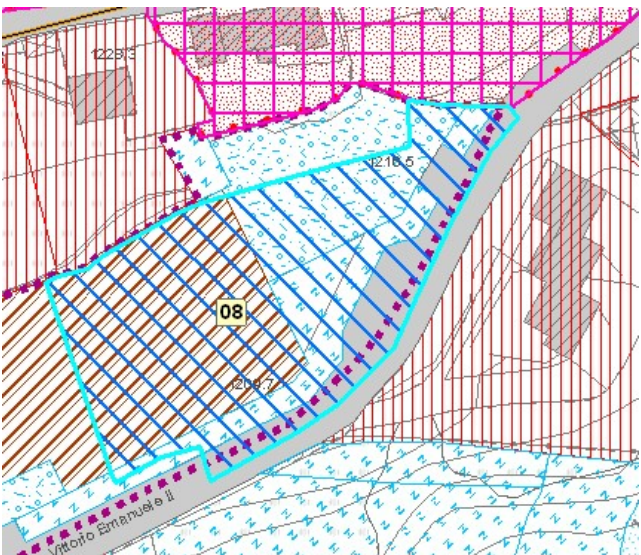
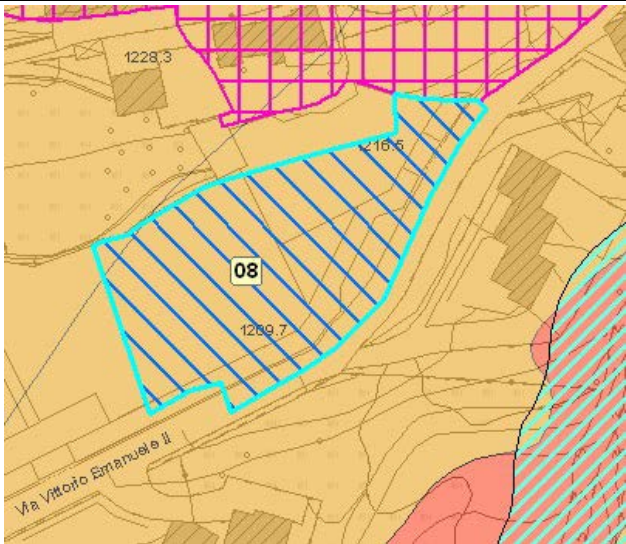
<b>N. 05</b>		Protocollo: 716 - Data: 24/04/2003	
			
Richiesta sovrapposta con PRG		Richiesta sovrapposta alle classi di fattibilità geologica e al reticolo idrografico	
Foglio mappali	Foglio 26 mappale 249		
Superficie	662 mq		
Azzonamento PRG	SP5 - Attrezzature per la pratica dello sci		
<b>Vincoli</b>			
Fattibilità geologica	2a		
Reticolo idrografico	<input type="checkbox"/>		
Vincolo idrogeologico	<input type="checkbox"/>		
Centro storico	<input type="checkbox"/>		
Fascia rispetto elettrodotti	<input type="checkbox"/>		
Aree di rispetto	<input type="checkbox"/>		
Vincoli aree protette	<input type="checkbox"/>		
Vincolo paesaggistico	<input checked="" type="checkbox"/> Territori coperti da foreste e da boschi D.Lgs. 42/04, art. 142, comma 1, lettera g)		
Proposta ambito agricolo strategico	<input checked="" type="checkbox"/> (Proposta bosco)		
<b>Richiesta</b>			
Chiede la destinazione residenziale			

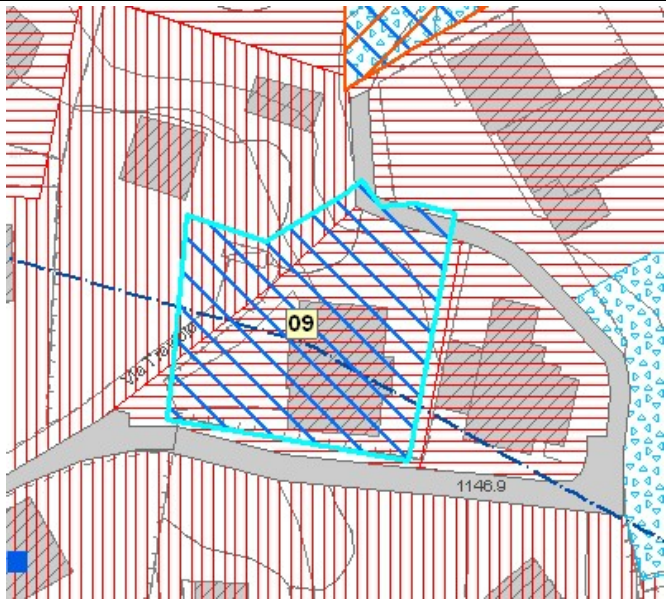



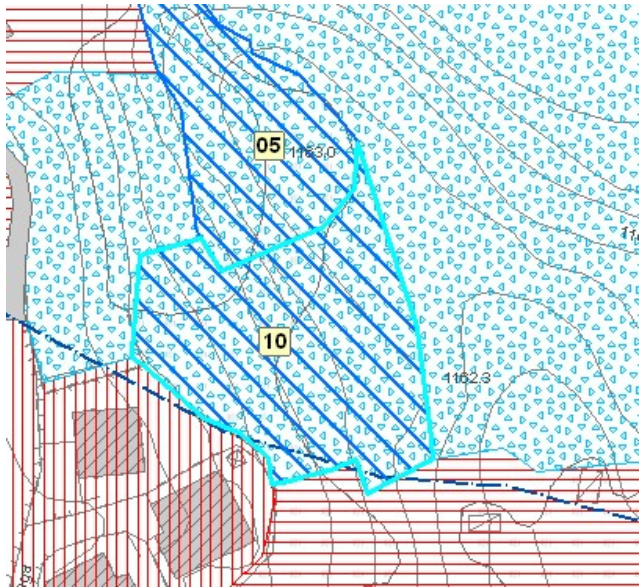

<b>N. 06</b>		Protocollo: 1335 - Data: 25/08/2004	
			
Richiesta sovrapposta con PRG		Richiesta sovrapposta alle classi di fattibilità geologica e al reticolo idrografico	
Foglio mappali	Foglio 18 mappale 369		
Superficie	3.127 mq		
Azzonamento PRG	B2 - Edificazione residenziale rada; E1 - Attività agricola; Viabilità esistente		
<b>Vincoli</b>			
Fattibilità geologica	2a, parte 3a, 3f e 4c		
Reticolo idrografico	<input checked="" type="checkbox"/> Reticolo Idrico Minore (R.D. n. 523/1904 e D.G.R. n. 7/7868 del 2002 e s.m.i.)		
Vincolo idrogeologico	<input checked="" type="checkbox"/>		
Centro storico	<input type="checkbox"/>		
Fascia rispetto elettrodotti	<input type="checkbox"/>		
Aree di rispetto	<input type="checkbox"/>		
Vincoli aree protette	<input type="checkbox"/>		
Vincolo paesaggistico	<input type="checkbox"/>		
Proposta ambito agricolo strategico	<input checked="" type="checkbox"/> parte (Proposta Ambiti esterni) parte (Proposta Urbanizzato da PRG vigente) e parte (Proposta agricolo strategico)		
<b>Richiesta</b>			
Chiede la destinazione residenziale			

<b>N. 07</b>		Protocollo: 1334 - Data: 28/08/2004	
			
Richiesta sovrapposta con PRG		Richiesta sovrapposta alle classi di fattibilità geologica e al reticolo idrografico	
Foglio mappali	Foglio 18 mappale 233		
Superficie	458 mq		
Azzonamento PRG	E1 - Attività agricola		
<b>Vincoli</b>			
Fattibilità geologica	2a, parte 3a		
Reticolo idrografico	<input type="checkbox"/>		
Vincolo idrogeologico	<input checked="" type="checkbox"/>		
Centro storico	<input type="checkbox"/>		
Fascia rispetto elettrodotti	<input type="checkbox"/>		
Aree di rispetto	<input type="checkbox"/>		
Vincoli aree protette	<input type="checkbox"/>		
Vincolo paesaggistico	<input type="checkbox"/>		
Proposta ambito agricolo strategico	<input checked="" type="checkbox"/> parte (Proposta Ambiti esterni)		
<b>Richiesta</b>			
Chiede la destinazione residenziale			

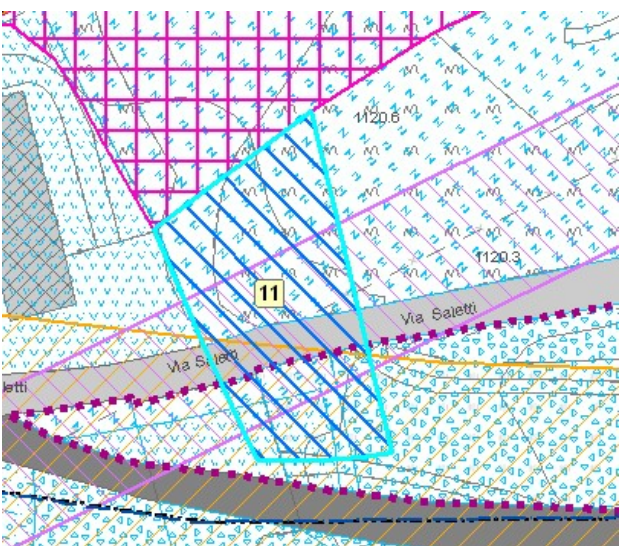
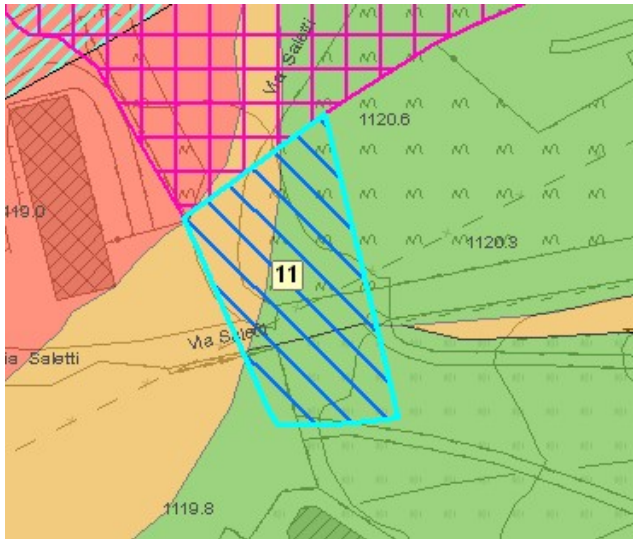


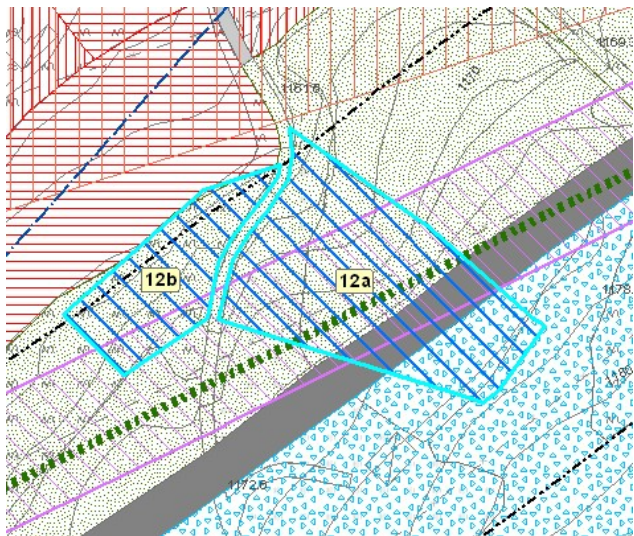
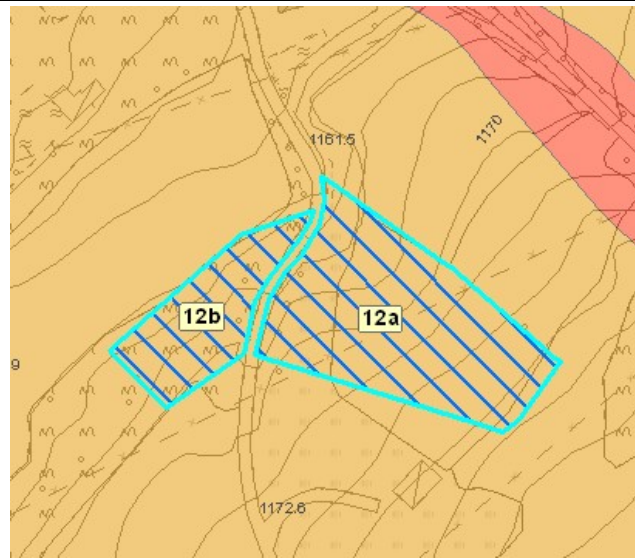
<b>N. 08</b>		Protocollo: 1714 - Data: 04/11/2004	
 <p>Richiesta sovrapposta con PRG</p>		 <p>Richiesta sovrapposta alle classi di fattibilità geologica e al reticolo idrografico</p>	
Foglio mappali	Foglio 16 mappale 308		
Superficie	1.823 mq		
Azzonamento PRG	C1 - Nuova espansione residenziale; SP3 - Verde pubblico attrezzato; SP6 - Parcheggi; Viabilità esistente		
<b>Vincoli</b>			
Fattibilità geologica	3a, parte 3f		
Reticolo idrografico	<input type="checkbox"/>		
Vincolo idrogeologico	<input type="checkbox"/>		
Centro storico	<input type="checkbox"/>		
Fascia rispetto elettrodotti	<input type="checkbox"/>		
Aree di rispetto	<input type="checkbox"/>		
Vincoli aree protette	<input type="checkbox"/>		
Vincolo paesaggistico	[X] Aree rispetto 150mt di fiumi torrenti corsi acqua pubblici e relative sponde D.Lgs. 42/04, art. 142, comma 1, lettera c)		
Proposta ambito agricolo strategico	[X] (Proposta Urbanizzato da PRG vigente)		
<b>Richiesta</b>			
Chiede di passare dalla zona C1 alla zona B3			

<b>N. 09</b>		Protocollo: 333 - Data: 23/02/2005	
			
Richiesta sovrapposta con PRG		Richiesta sovrapposta alle classi di fattibilità geologica e al reticolo idrografico	
Foglio mappali	Foglio 26 mappale 468 - 469		
Superficie	952 mq		
Azzonamento PRG	B2 - Edificazione residenziale rada; B3 - Completamento residenziale a volumetria definita; Viabilità esistente		
<b>Vincoli</b>			
Fattibilità geologica	2a		
Reticolo idrografico	<input type="checkbox"/>		
Vincolo idrogeologico	<input type="checkbox"/>		
Centro storico	<input type="checkbox"/>		
Fascia rispetto elettrodotti	<input type="checkbox"/>		
Aree di rispetto	<input type="checkbox"/>		
Vincoli aree protette	<input type="checkbox"/>		
Vincolo paesaggistico	<input type="checkbox"/>		
Proposta ambito agricolo strategico	<input checked="" type="checkbox"/> (Proposta Urbanizzato da PRG vigente)		
<b>Richiesta</b>			
Chiede un incremento di 50 mc da aggiungersi ai 375 già definiti			

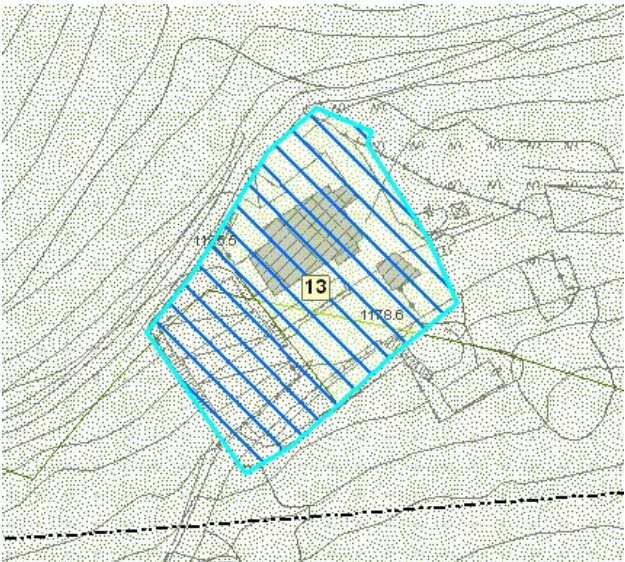
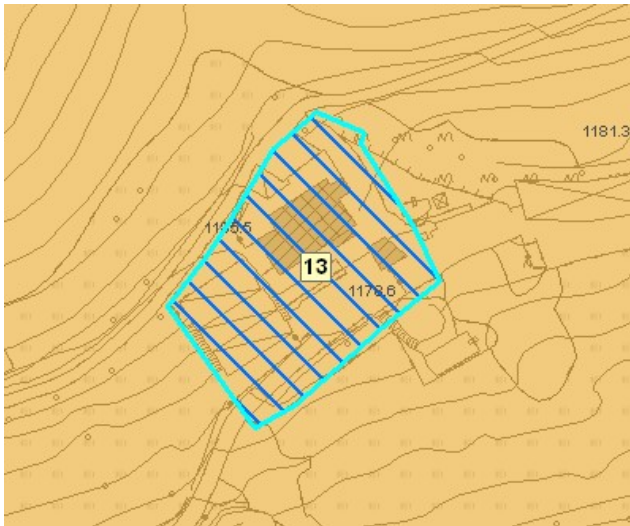
<b>N. 10</b>		Protocollo: 807 - Data: 10/05/2005	
			
Richiesta sovrapposta con PRG		Richiesta sovrapposta alle classi di fattibilità geologica e al reticolo idrografico	
Foglio mappali	Foglio 26 mappale 256		
Superficie	1.074 mq		
Azzonamento PRG	SP5 - Attrezzature per la pratica dello sci		
<b>Vincoli</b>			
Fattibilità geologica	2a		
Reticolo idrografico	[ ]		
Vincolo idrogeologico	[ ]		
Centro storico	[ ]		
Fascia rispetto elettrodotti	[ ]		
Aree di rispetto	[ ]		
Vincoli aree protette	[ ]		
Vincolo paesaggistico	[X] Territori coperti da foreste e da boschi D.Lgs. 42/04, art. 142, comma 1, lettera g)		
Proposta ambito agricolo strategico	[X] parte (Proposta Urbanizzato da PRG vigente) e parte (Proposta Bosco)		
<b>Richiesta</b>			
Chiede la destinazione residenziale			



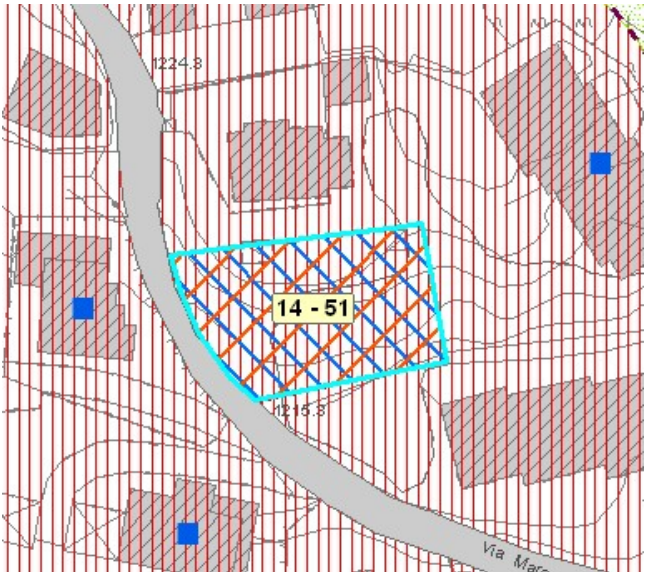

<b>N. 11</b>		Protocollo: 1061 - Data: 18/06/2005	
 <p>Richiesta sovrapposta con PRG</p>		 <p>Richiesta sovrapposta alle classi di fattibilità geologica e al reticolo idrografico</p>	
Foglio mappali	Foglio 26 mappale 135		
Superficie	923 mq		
Azzonamento PRG	SP1 - Attrezzature scolastiche e d'interesse comune; SP3 - Verde pubblico attrezzato; SP5 - Attrezzature per la pratica dello sci; Viabilità esistente		
<b>Vincoli</b>			
Fattibilità geologica	2a, parte 2b, 3c1 e 4a		
Reticolo idrografico	<input type="checkbox"/>		
Vincolo idrogeologico	<input type="checkbox"/>		
Centro storico	<input type="checkbox"/>		
Fascia rispetto elettrodotti	<input checked="" type="checkbox"/> Fascia rispetto elettrodotto aereo - dpa = 19 m (132 kv); Fascia elettrodotto interrato		
Aree di rispetto	<input checked="" type="checkbox"/> Corridoi di salvaguardia infrastrutturale di progetto		
Vincoli aree protette	<input type="checkbox"/>		
Vincolo paesaggistico	<input checked="" type="checkbox"/> Aree rispetto 150mt di fiumi torrenti corsi acqua pubblici e relative sponde D.Lgs. 42/04, art. 142, comma 1, lettera c)		
Proposta ambito agricolo strategico	<input checked="" type="checkbox"/> (Proposta Urbanizzato da PRG vigente)		
<b>Richiesta</b>			
Chiede la destinazione turistico ricettiva			

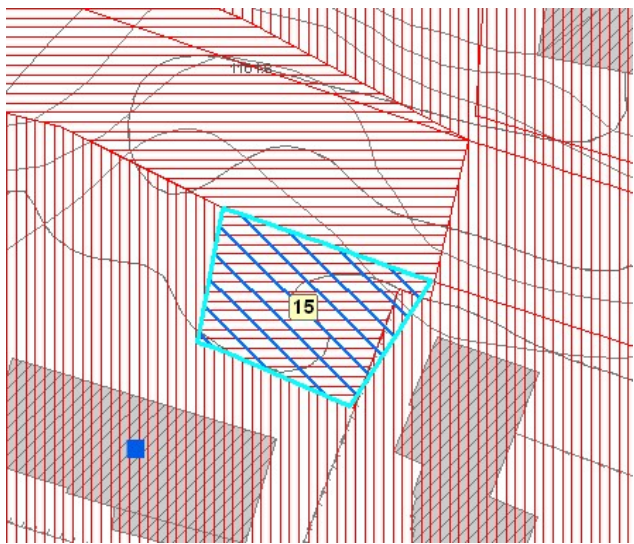
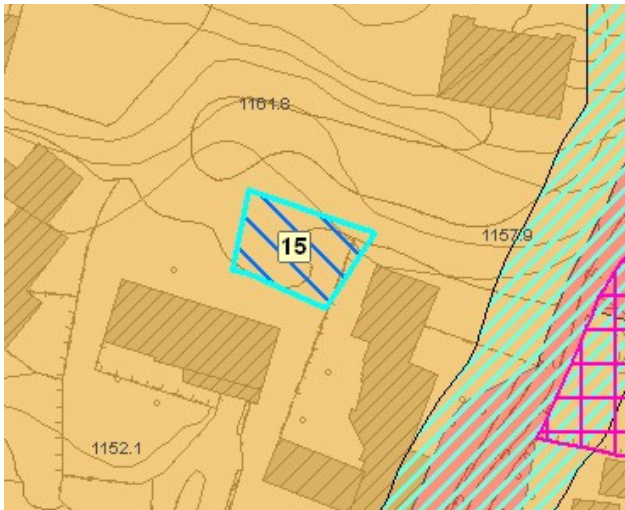
<b>N. 12 a, b</b>		Protocollo: 1140 - Data: 29/06/2005	
 <p>Richiesta sovrapposta con PRG</p>		 <p>Richiesta sovrapposta alle classi di fattibilità geologica e al reticolo idrografico</p>	
Foglio mappali	Foglio 21 mappale 120 - 122		
Superficie	1.589 mq		
Azzonamento PRG	B3 - Completamento residenziale a volumetria definita; E2 - Verde ambientale; SP5 - Attrezzature per la pratica dello sci; Viabilità di progetto		
<b>Vincoli</b>			
Fattibilità geologica	3f		
Reticolo idrografico	[ ]		
Vincolo idrogeologico	[ ]		
Centro storico	[ ]		
Fascia rispetto elettrodotti	[X] Fascia rispetto elettrodotto aereo - dpa = 19 m (132 kv); Fascia rispetto elettrodotto aereo - dpa = 29 m (220 kv)		
Aree di rispetto	[X] Corridoi di salvaguardia infrastrutturale di progetto		
Vincoli aree protette	[X] Parco dell'Adamello		
Vincolo paesaggistico	[X] Aree rispetto 150mt di fiumi torrenti corsi acqua pubblici e relative sponde D.Lgs. 42/04, art. 142, comma 1, lettera c); Area sciabile; Zona prati terrazzati		
Proposta ambito agricolo strategico	[X] parte (Proposta Ambiti esterni) parte (Proposta Urbanizzato da PRG vigente) e parte (Proposta agricolo strategico)		
<b>Richiesta</b>			
Chiede la destinazione turistico ricettiva			

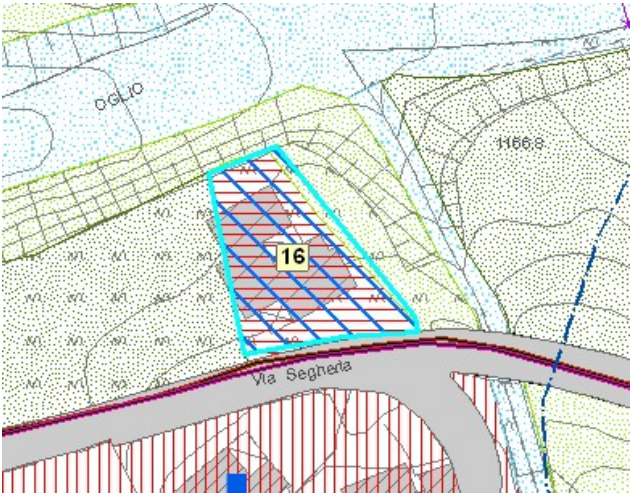
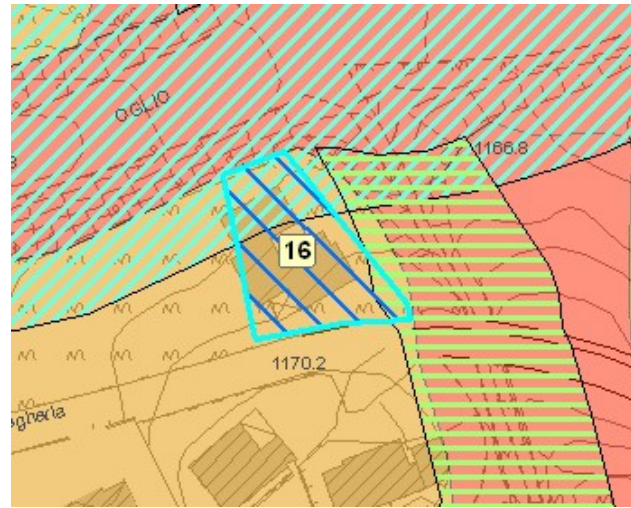


<b>N. 13</b>		Protocollo: - Data: 22/12/2005	
			
Richiesta sovrapposta con PRG		Richiesta sovrapposta alle classi di fattibilità geologica e al reticolo idrografico	
Foglio mappali	Foglio 15 mappale 268 - 269		
Superficie	1.292 mq		
Azzonamento PRG	E1 - Attività agricola; E2 - Verde ambientale		
<b>Vincoli</b>			
Fattibilità geologica	3a		
Reticolo idrografico	<input type="checkbox"/>		
Vincolo idrogeologico	<input type="checkbox"/>		
Centro storico	<input type="checkbox"/>		
Fascia rispetto elettrodotti	<input type="checkbox"/>		
Aree di rispetto	<input type="checkbox"/>		
Vincoli aree protette	<input type="checkbox"/>		
Vincolo paesaggistico	[X] Aree rispetto 150mt di fiumi torrenti corsi acqua pubblici e relative sponde D.Lgs. 42/04, art. 142, comma 1, lettera c); Territori coperti da foreste e da boschi D.Lgs. 42/04, art. 142, comma 1, lettera g)		
Proposta ambito agricolo strategico	[X] (Proposta Bosco)		
<b>Richiesta</b>			
Chiede che l'area venga classificata in zona E1 (per allevamento e pensione animali)			

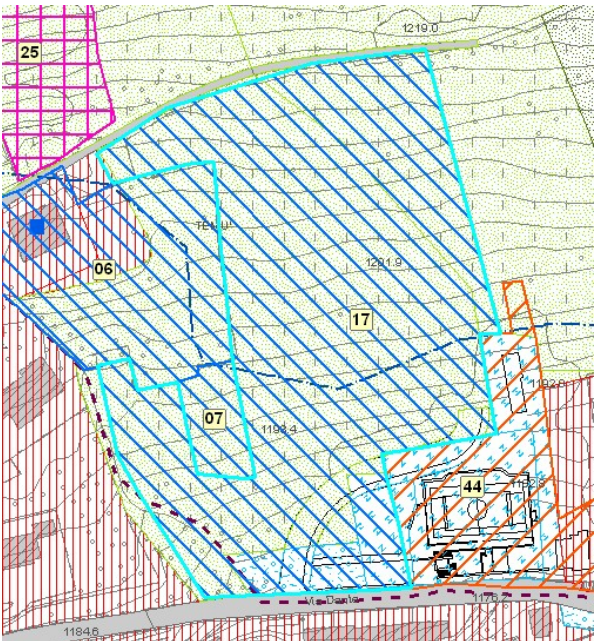
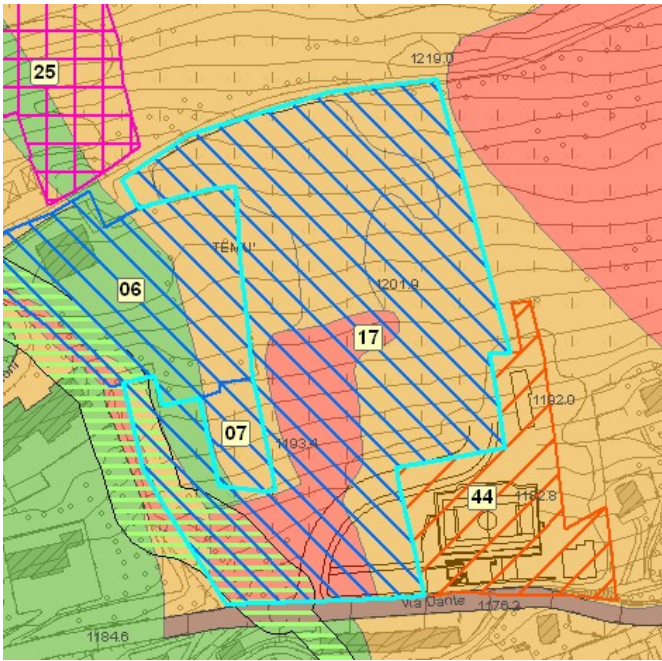


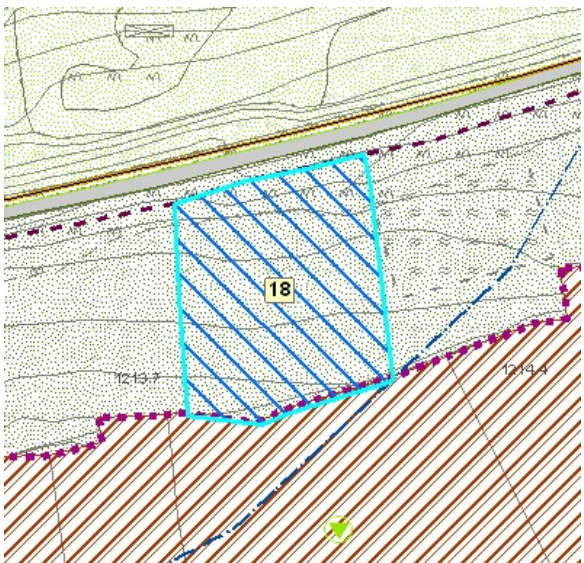
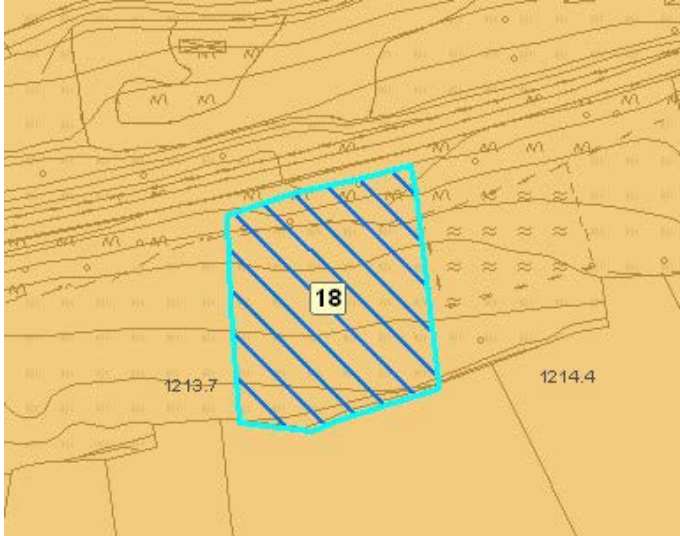
<b>N. 14</b>		Protocollo: 70 - Data: 14/01/2006	
			
Richiesta sovrapposta con PRG		Richiesta sovrapposta alle classi di fattibilità geologica e al reticolo idrografico	
Foglio mappali	Foglio 18 mappale 177		
Superficie	563 mq		
Azzonamento PRG	B2 - Edificazione residenziale rada; Viabilità esistente		
<b>Vincoli</b>			
Fattibilità geologica	2a, parte 3f		
Reticolo idrografico	<input type="checkbox"/>		
Vincolo idrogeologico	<input type="checkbox"/>		
Centro storico	<input type="checkbox"/>		
Fascia rispetto elettrodotti	<input type="checkbox"/>		
Aree di rispetto	<input type="checkbox"/>		
Vincoli aree protette	<input type="checkbox"/>		
Vincolo paesaggistico	[X] Aree rispetto 150mt di fiumi torrenti corsi acqua pubblici e relative sponde D.Lgs. 42/04, art. 142, comma 1, lettera c)		
Proposta ambito agricolo strategico	[X] (Proposta Urbanizzato da PRG vigente)		
<b>Richiesta</b>			
Chiede la destinazione residenziale			

<b>N. 15</b>		Protocollo: 1567 - Data: 02/09/2006	
 <p>Richiesta sovrapposta con PRG</p>		 <p>Richiesta sovrapposta alle classi di fattibilità geologica e al reticolo idrografico</p>	
Foglio mappali	Foglio 17 mappale 175 parte		
Superficie	236 mq		
Azzonamento PRG	B2 - Edificazione residenziale rada; B3 - Completamento residenziale a volumetria definita		
<b>Vincoli</b>			
Fattibilità geologica	3f		
Reticolo idrografico	<input type="checkbox"/>		
Vincolo idrogeologico	<input type="checkbox"/>		
Centro storico	<input type="checkbox"/>		
Fascia rispetto elettrodotti	<input type="checkbox"/>		
Aree di rispetto	<input type="checkbox"/>		
Vincoli aree protette	<input type="checkbox"/>		
Vincolo paesaggistico	<input checked="" type="checkbox"/> Aree rispetto 150mt di fiumi torrenti corsi acqua pubblici e relative sponde D.Lgs. 42/04, art. 142, comma 1, lettera c)		
Proposta ambito agricolo strategico	<input checked="" type="checkbox"/> (Proposta Urbanizzato da PRG vigente)		
<b>Richiesta</b>			
Chiede che l'area venga stralciata in quanto non facente parte del condominio			

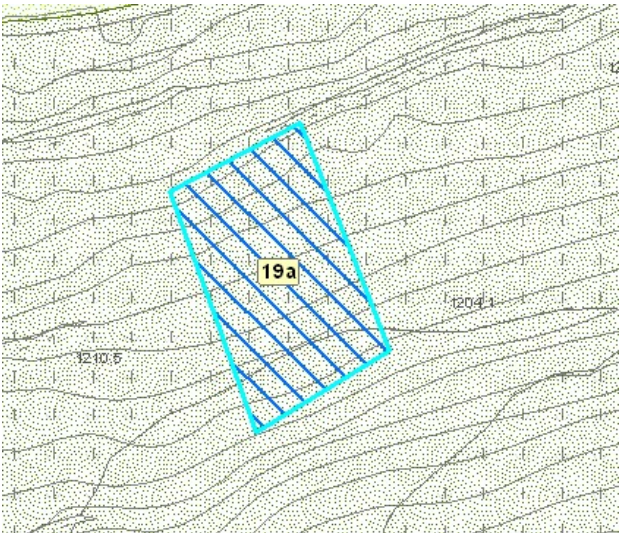
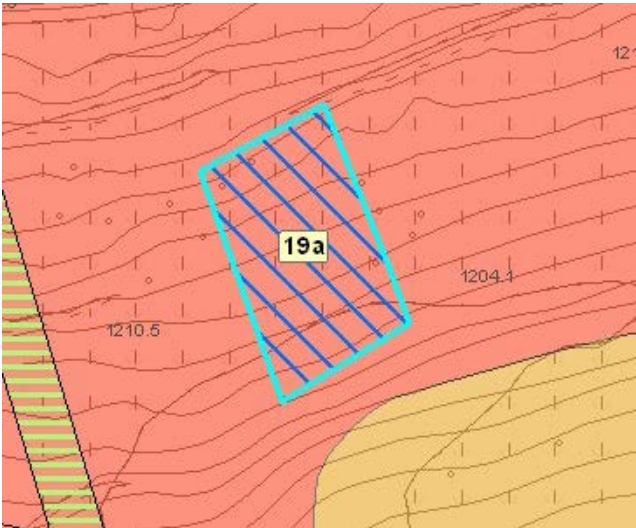
<b>N. 16</b>		Protocollo: 1102 - 1103 - 1104 - Data: 06/06/2007	
 <p>Richiesta sovrapposta con PRG</p>		 <p>Richiesta sovrapposta alle classi di fattibilità geologica e al reticolo idrografico</p>	
Foglio mappali	Foglio 22 mappale 92		
Superficie	433 mq		
Azzonamento PRG	B3 - Completamento residenziale a volumetria definita; E1 - Attività agricola		
<b>Vincoli</b>			
Fattibilità geologica	3f parte 4a		
Reticolo idrografico	[X] Reticolo Idrico Principale (R.D. n. 523/1904 e D.G.R. n. 7/7868 del 2002 e s.m.i.); Reticolo Idrico Minore (R.D. n. 523/1904 e D.G.R. n. 7/7868 del 2002 e s.m.i.)		
Vincolo idrogeologico	[ ]		
Centro storico	[ ]		
Fascia rispetto elettrodotti	[ ]		
Aree di rispetto	[ ]		
Vincoli aree protette	[ ]		
Vincolo paesaggistico	[X] Aree rispetto 150mt di fiumi torrenti corsi acqua pubblici e relative sponde D.Lgs. 42/04, art. 142, comma 1, lettera c)		
Proposta ambito agricolo strategico	[X] parte (Proposta Urbanizzato da PRG vigente) e parte (Proposta agricolo strategico)		
<b>Richiesta</b>			
Spostamento di volume sul presente mappale			

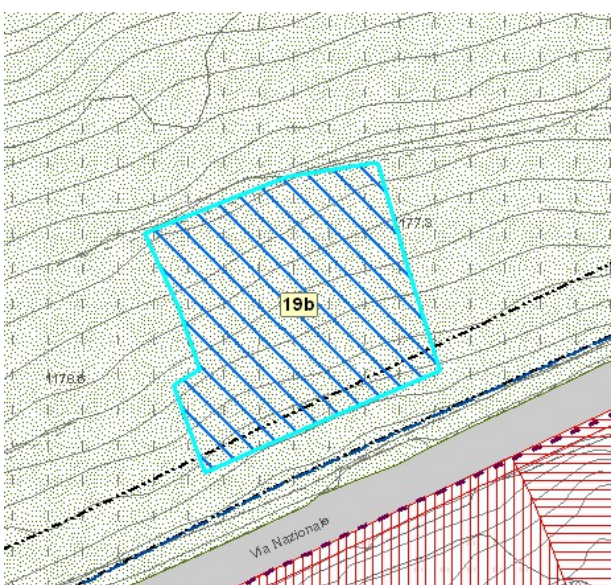
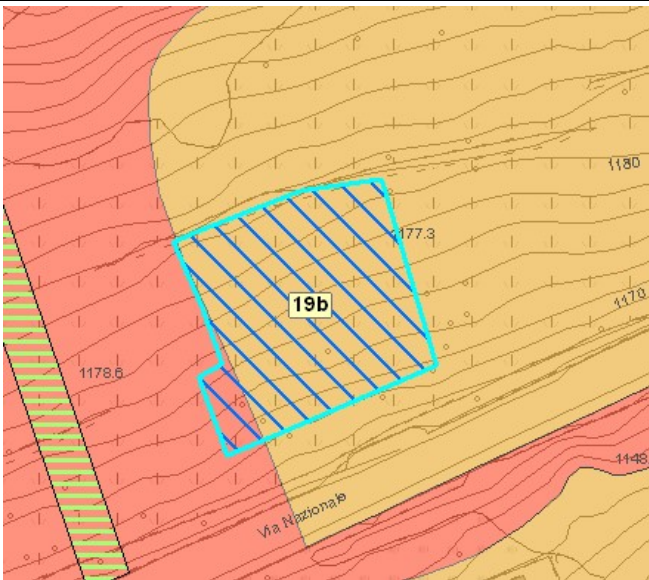


<b>N. 17</b>		<b>Protocollo: 1868 - Data: 26/09/2007</b>	
			
Richiesta sovrapposta con PRG		Richiesta sovrapposta alle classi di fattibilità geologica e al reticolo idrografico	
Foglio mappali	vari		
Superficie	10.132 mq		
Azzonamento PRG	B2 - Edificazione residenziale rada; E1 - Attività agricola; SP3 - Verde pubblico attrezzato; SP6 - Parcheggi		
<b>Vincoli</b>			
Fattibilità geologica	2a parte 3a, 3c, 3f, 4c, 4f		
Reticolo idrografico	<input checked="" type="checkbox"/> Reticolo Idrico Minore (R.D. n. 523/1904 e D.G.R. n. 7/7868 del 2002 e s.m.i.)		
Vincolo idrogeologico	<input checked="" type="checkbox"/>		
Centro storico	<input type="checkbox"/>		
Fascia rispetto elettrodotti	<input type="checkbox"/>		
Aree di rispetto	<input type="checkbox"/>		
Vincoli aree protette	<input type="checkbox"/>		
Vincolo paesaggistico	<input type="checkbox"/>		
Proposta ambito agricolo strategico	<input checked="" type="checkbox"/> parte (Proposta Ambiti esterni) parte (Proposta Urbanizzato da PRG vigente) e parte (Proposta agricolo strategico)		
<b>Richiesta</b>			
Chiedono che si ampli l'abitato verso la zona "Donnola" in Lecanu'			

<b>N. 18</b>		Protocollo: 2083 - Data: 23/10/2007	
 <p>Richiesta sovrapposta con PRG</p>		 <p>Richiesta sovrapposta alle classi di fattibilità geologica e al reticolo idrografico</p>	
Foglio mappali	Foglio 16 mappale 280		
Superficie	998 mq		
Azzonamento PRG	C1 - Nuova espansione residenziale; E2 - Verde ambientale		
<b>Vincoli</b>			
Fattibilità geologica	3a		
Reticolo idrografico	<input type="checkbox"/>		
Vincolo idrogeologico	<input type="checkbox"/>		
Centro storico	<input type="checkbox"/>		
Fascia rispetto elettrodotti	<input type="checkbox"/>		
Aree di rispetto	<input type="checkbox"/>		
Vincoli aree protette	<input type="checkbox"/>		
Vincolo paesaggistico	<input type="checkbox"/>		
Proposta ambito agricolo strategico	<input checked="" type="checkbox"/> parte (Proposta Ambiti esterni) e parte (Proposta Urbanizzato da PRG vigente)		
<b>Richiesta</b>			
Chiede che venga reso edificabile			


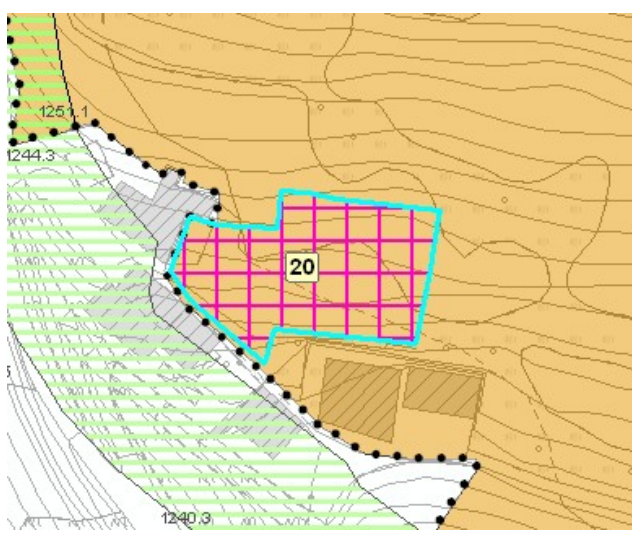


<b>N. 19a</b>		Protocollo: 771 - Data: 24/04/2008	
			
Richiesta sovrapposta con PRG		Richiesta sovrapposta alle classi di fattibilità geologica e al reticolo idrografico	
Foglio mappali	Foglio 18 mappale 212		
Superficie	785 mq		
Azzonamento PRG	E2 - Verde ambientale		
<b>Vincoli</b>			
Fattibilità geologica	4f		
Reticolo idrografico	<input type="checkbox"/>		
Vincolo idrogeologico	<input checked="" type="checkbox"/>		
Centro storico	<input type="checkbox"/>		
Fascia rispetto elettrodotti	<input type="checkbox"/>		
Aree di rispetto	<input type="checkbox"/>		
Vincoli aree protette	<input type="checkbox"/>		
Vincolo paesaggistico	<input type="checkbox"/>		
Proposta ambito agricolo strategico	<input checked="" type="checkbox"/> (Proposta agricolo strategico)		
<b>Richiesta</b>			
Chiede la destinazione residenziale			

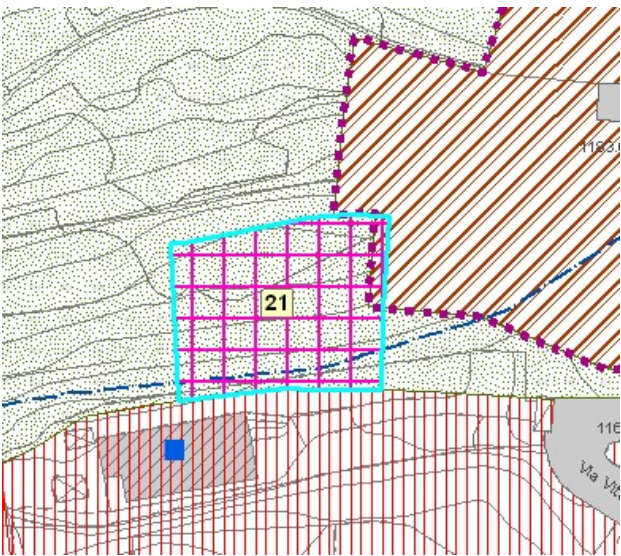
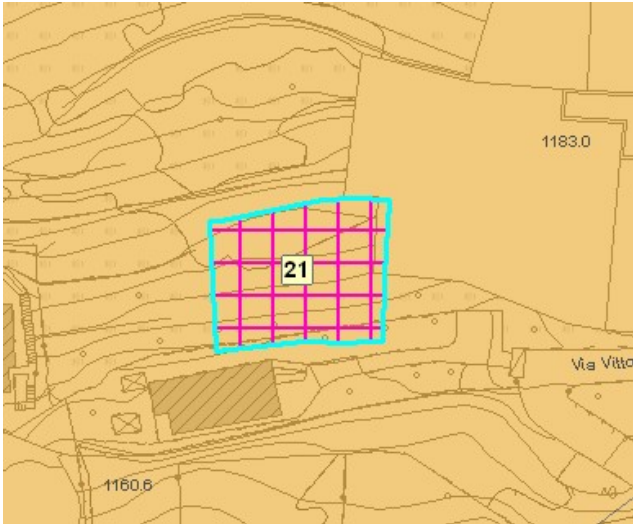
<b>N. 19b</b>		Protocollo: 771 - Data: 24/04/2008	
			
Richiesta sovrapposta con PRG		Richiesta sovrapposta alle classi di fattibilità geologica e al reticolo idrografico	
Foglio mappali	Foglio 19 mappale 366		
Superficie	1.483 mq		
Azzonamento PRG	E2 – Verde ambientale		
<b>Vincoli</b>			
Fattibilità geologica	3a parte 4f		
Reticolo idrografico	<input type="checkbox"/>		
Vincolo idrogeologico	<input checked="" type="checkbox"/>		
Centro storico	<input type="checkbox"/>		
Fascia rispetto elettrodotti	<input type="checkbox"/>		
Aree di rispetto	<input checked="" type="checkbox"/> Fasce di rispetto stradale		
Vincoli aree protette	<input type="checkbox"/>		
Vincolo paesaggistico	<input checked="" type="checkbox"/> Aree rispetto 150mt di fiumi torrenti corsi acqua pubblici e relative sponde D.Lgs. 42/04, art. 142, comma 1, lettera c)		
Proposta ambito agricolo strategico	<input checked="" type="checkbox"/> (Proposta agricolo strategico)		
<b>Richiesta</b>			
Chiede la destinazione residenziale			

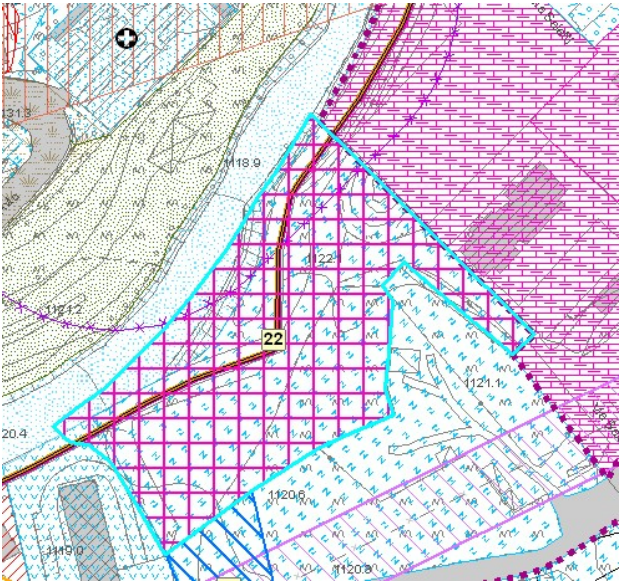
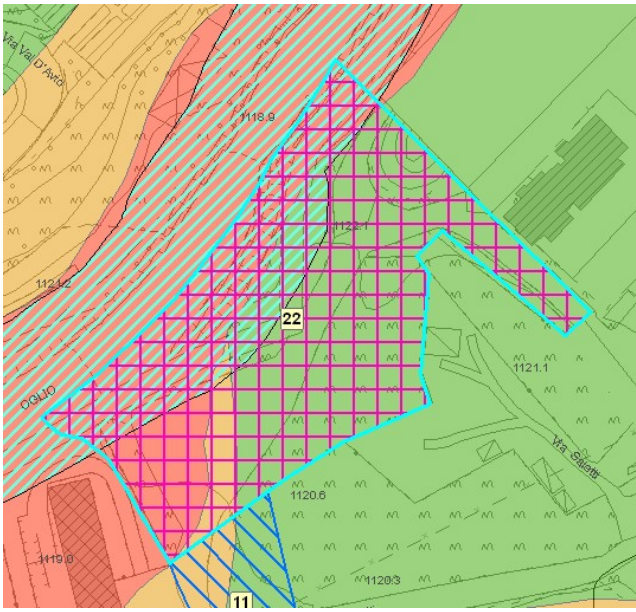


# Istanze presentate nei tempi previsti (entro 11/11/2008)

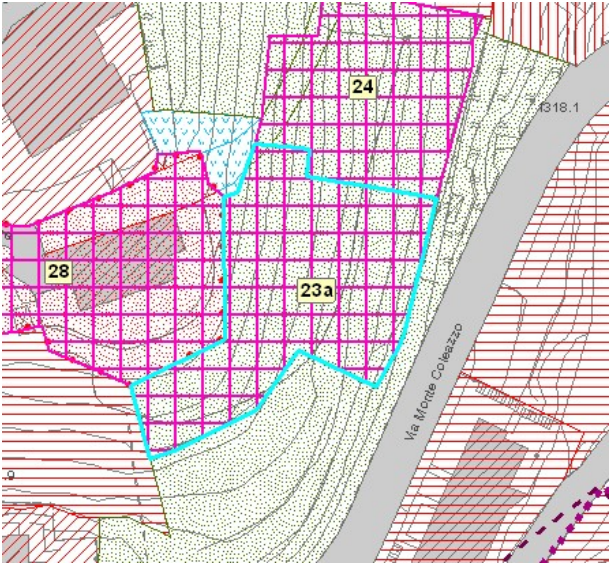
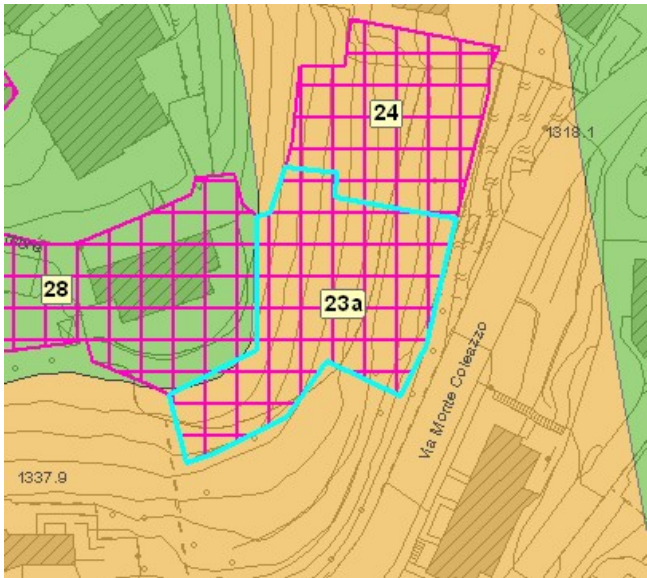
<b>N. 20</b>		Protocollo: 1818 - Data: 03/10/2008
		
Richiesta sovrapposta con PRG		Richiesta sovrapposta alle classi di fattibilità geologica e al reticolo idrografico
Foglio mappali	Foglio 15 mappale 9	
Superficie	820 mq	
Azzonamento PRG	B1 - Ristrutturazione residenziale; E2 - Verde ambientale	
<b>Vincoli</b>		
Fattibilità geologica	3a	
Reticolo idrografico	<input type="checkbox"/>	
Vincolo idrogeologico	<input checked="" type="checkbox"/>	
Centro storico	<input type="checkbox"/>	
Fascia rispetto elettrodotti	<input type="checkbox"/>	
Aree di rispetto	<input type="checkbox"/>	
Vincoli aree protette	<input type="checkbox"/>	
Vincolo paesaggistico	[X] Aree rispetto 150mt di fiumi torrenti corsi acqua pubblici e relative sponde D.Lgs. 42/04, art. 142, comma 1, lettera c); Territori coperti da foreste e da boschi D.Lgs. 42/04, art. 142, comma 1, lettera g)	
Proposta ambito agricolo strategico	[X] parte (Proposta Urbanizzato da PRG vigente) e parte (Proposta agricolo strategico)	
<b>Richiesta</b>		
Chiede la destinazione residenziale		

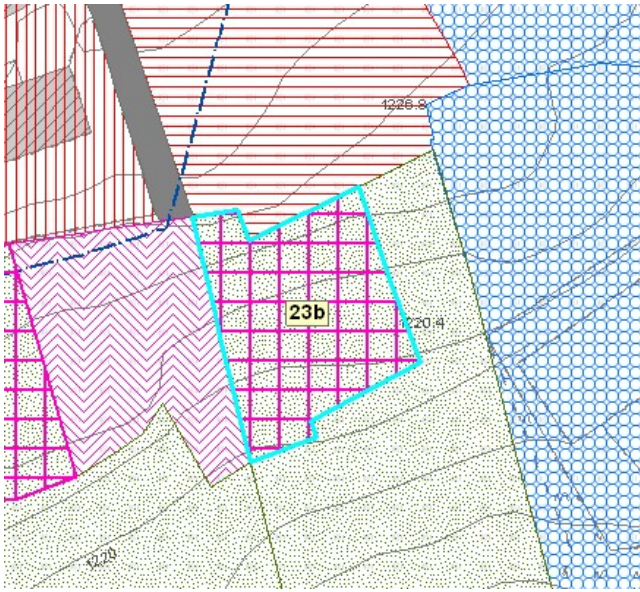
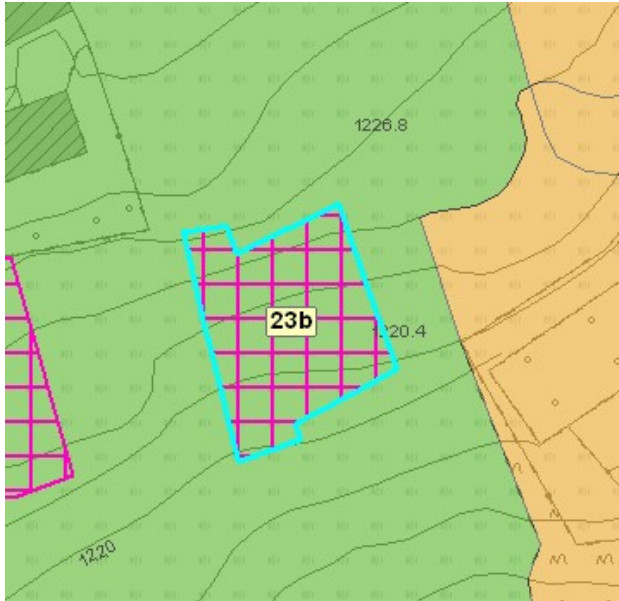


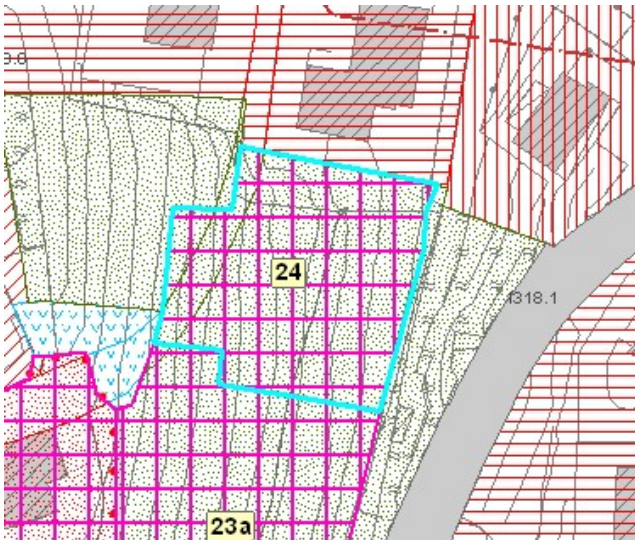
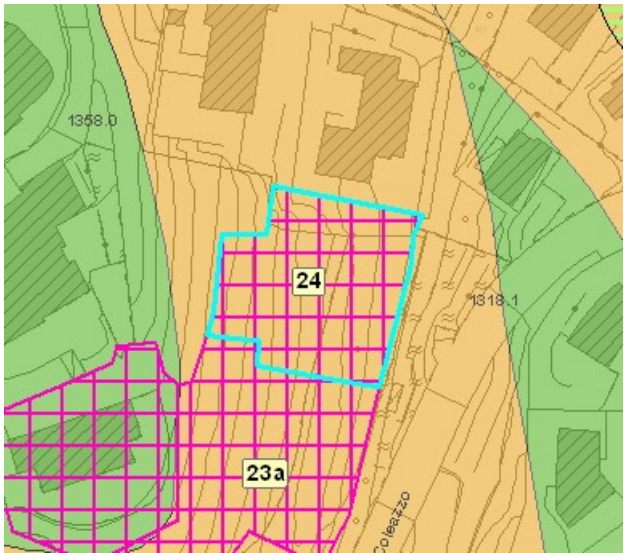
<b>N. 21</b>		Protocollo: 1976 - Data: 22/10/2008	
			
Richiesta sovrapposta con PRG		Richiesta sovrapposta alle classi di fattibilità geologica e al reticolo idrografico	
Foglio mappali	Foglio 16 mappale 376 - 435		
Superficie	625 mq		
Azzonamento PRG	C1 - Nuova espansione residenziale; E2 - Verde ambientale		
<b>Vincoli</b>			
Fattibilità geologica	3a		
Reticolo idrografico	<input type="checkbox"/>		
Vincolo idrogeologico	<input type="checkbox"/>		
Centro storico	<input type="checkbox"/>		
Fascia rispetto elettrodotti	<input type="checkbox"/>		
Aree di rispetto	<input type="checkbox"/>		
Vincoli aree protette	<input type="checkbox"/>		
Vincolo paesaggistico	<input type="checkbox"/>		
Proposta ambito agricolo strategico	<input checked="" type="checkbox"/> parte (Proposta Urbanizzato da PRG vigente) e parte (Proposta agricolo strategico)		
<b>Richiesta</b>			
Chiede la destinazione residenziale			

<b>N. 22</b>		<b>Protocollo: 2064 - Data: 30/10/2008</b>	
			
Richiesta sovrapposta con PRG		Richiesta sovrapposta alle classi di fattibilità geologica e al reticolo idrografico	
Foglio mappali	Foglio 26 mappale 336		
Superficie	5.183 mq		
Azzonamento PRG	SP1 - Attrezzature scolastiche e d'interesse comune; SP3 - Verde pubblico attrezzato		
<b>Vincoli</b>			
Fattibilità geologica	2b parte 3c1, 4a		
Reticolo idrografico	<input checked="" type="checkbox"/> Reticolo Idrico Principale (R.D. n. 523/1904 e D.G.R. n. 7/7868 del 2002 e s.m.i.)		
Vincolo idrogeologico	<input type="checkbox"/>		
Centro storico	<input type="checkbox"/>		
Fascia rispetto elettrodotti	<input type="checkbox"/>		
Aree di rispetto	<input checked="" type="checkbox"/> Corridoi di salvaguardia infrastrutturale di progetto; Rispetto cimiteri		
Vincoli aree protette	<input type="checkbox"/>		
Vincolo paesaggistico	<input checked="" type="checkbox"/> Aree rispetto 150mt di fiumi torrenti corsi acqua pubblici e relative sponde D.Lgs. 42/04, art. 142, comma 1, lettera c)		
Proposta ambito agricolo strategico	<input checked="" type="checkbox"/> (Proposta Urbanizzato da PRG vigente)		
<b>Richiesta</b>			
Chiede la destinazione RTA (Residenze turistiche alberghiere) e parcheggio Camper			

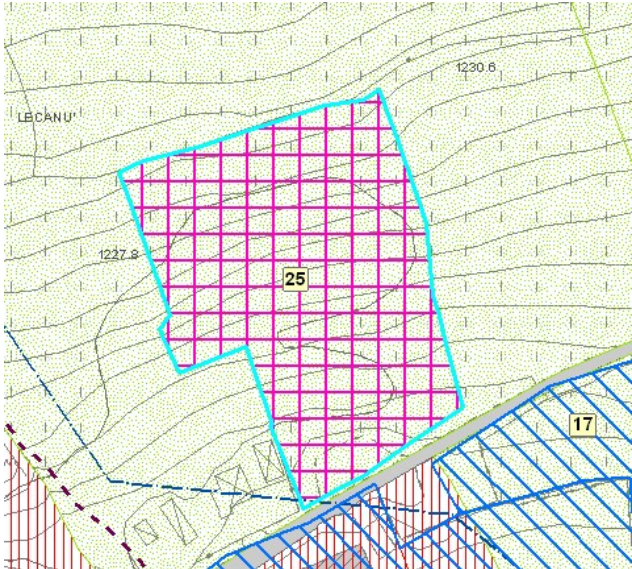
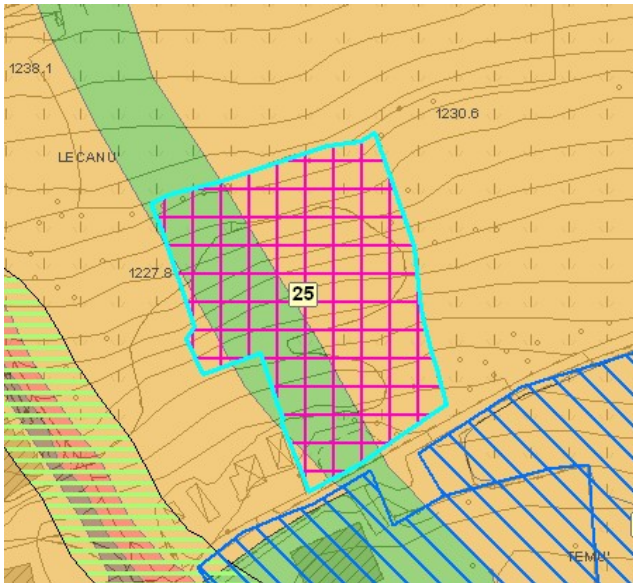


<b>N. 23a</b>		Protocollo: 2106 - Data: 05/11/2008	
			
Richiesta sovrapposta con PRG		Richiesta sovrapposta alle classi di fattibilità geologica e al reticolo idrografico	
Foglio mappali	Foglio 13 mappale 41, 48		
Superficie	1.131 mq		
Azzonamento PRG	E2 - Verde ambientale		
<b>Vincoli</b>			
Fattibilità geologica	2a parte 3a		
Reticolo idrografico	<input type="checkbox"/>		
Vincolo idrogeologico	<input type="checkbox"/>		
Centro storico	<input type="checkbox"/>		
Fascia rispetto elettrodotti	<input type="checkbox"/>		
Aree di rispetto	<input type="checkbox"/>		
Vincoli aree protette	<input type="checkbox"/>		
Vincolo paesaggistico	[X] Aree rispetto 150mt di fiumi torrenti corsi acqua pubblici e relative sponde D.Lgs. 42/04, art. 142, comma 1, lettera c)		
Proposta ambito agricolo strategico	[X] parte (Proposta ambiti esterni) e parte (Proposta Urbanizzato da PRG vigente)		
<b>Richiesta</b>			
Chiede la destinazione residenziale			

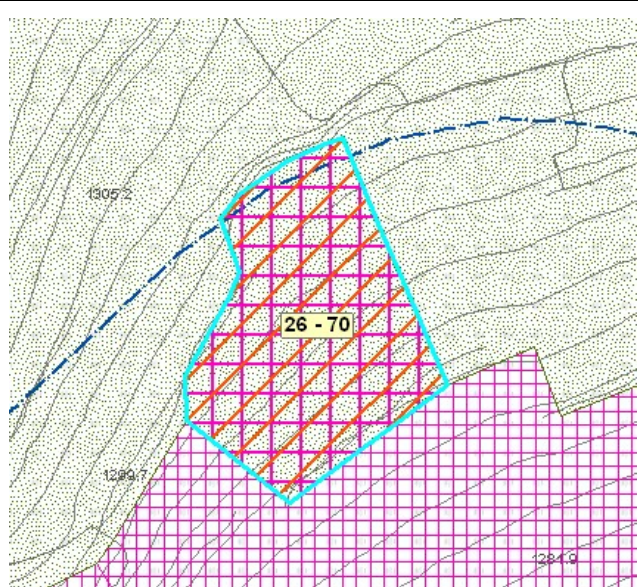
<b>N. 23b</b>		Protocollo: 2106 - Data: 05/11/2008	
			
Richiesta sovrapposta con PRG		Richiesta sovrapposta alle classi di fattibilità geologica e al reticolo idrografico	
Foglio mappali	Foglio 14 mappale 161		
Superficie	779 mq		
Azzonamento PRG	E2 - Verde ambientale		
<b>Vincoli</b>			
Fattibilità geologica	2a		
Reticolo idrografico	<input type="checkbox"/>		
Vincolo idrogeologico	<input type="checkbox"/>		
Centro storico	<input type="checkbox"/>		
Fascia rispetto elettrodotti	<input type="checkbox"/>		
Aree di rispetto	<input type="checkbox"/>		
Vincoli aree protette	<input type="checkbox"/>		
Vincolo paesaggistico	<input checked="" type="checkbox"/> Aree rispetto 150mt di fiumi torrenti corsi acqua pubblici e relative sponde D.Lgs. 42/04, art. 142, comma 1, lettera c)		
Proposta ambito agricolo strategico	<input checked="" type="checkbox"/> parte (Proposta ambiti esterni) e parte (Proposta Urbanizzato da PRG vigente)		
<b>Richiesta</b>			
Chiede la destinazione residenziale			

<b>N. 24</b>		Protocollo: 2107 - Data: 05/11/2008	
 <p>Richiesta sovrapposta con PRG</p>		 <p>Richiesta sovrapposta alle classi di fattibilità geologica e al reticolo idrografico</p>	
Foglio mappali	Foglio 13 mappale 40		
Superficie	807 mq		
Azzonamento PRG	E2 - Verde ambientale		
<b>Vincoli</b>			
Fattibilità geologica	3a		
Reticolo idrografico	[ ]		
Vincolo idrogeologico	[ ]		
Centro storico	[ ]		
Fascia rispetto elettrodotti	[ ]		
Aree di rispetto	[ ]		
Vincoli aree protette	[ ]		
Vincolo paesaggistico	[X] Aree rispetto 150mt di fiumi torrenti corsi acqua pubblici e relative sponde D.Lgs. 42/04, art. 142, comma 1, lettera c)		
Proposta ambito agricolo strategico	[X] parte (Proposta ambiti esterni) e parte (Proposta Urbanizzato da PRG vigente)		
<b>Richiesta</b>			
Chiede la destinazione residenziale			

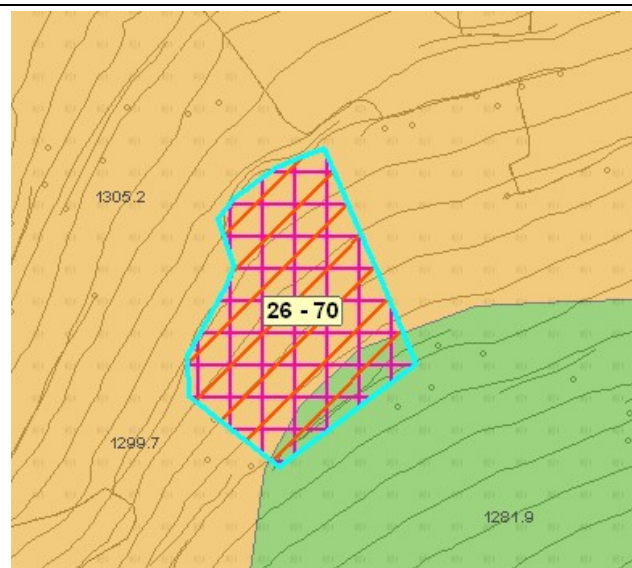


<b>N. 25</b>		Protocollo: 2143 - Data: 07/11/2008	
			
Richiesta sovrapposta con PRG		Richiesta sovrapposta alle classi di fattibilità geologica e al reticolo idrografico	
Foglio mappali	Foglio 18 mappale 144 - 186		
Superficie	2.190 mq		
Azzonamento PRG	E1 - Attività agricola		
<b>Vincoli</b>			
Fattibilità geologica	2a parte 3a e 3f		
Reticolo idrografico	<input type="checkbox"/>		
Vincolo idrogeologico	<input checked="" type="checkbox"/>		
Centro storico	<input type="checkbox"/>		
Fascia rispetto elettrodotti	<input type="checkbox"/>		
Aree di rispetto	<input type="checkbox"/>		
Vincoli aree protette	<input type="checkbox"/>		
Vincolo paesaggistico	<input type="checkbox"/>		
Proposta ambito agricolo strategico	<input checked="" type="checkbox"/> (Proposta agricolo strategico)		
<b>Richiesta</b>			
Chiede la destinazione residenziale			

**N. 26** Protocollo: 2162 - Data: 07/11/2008



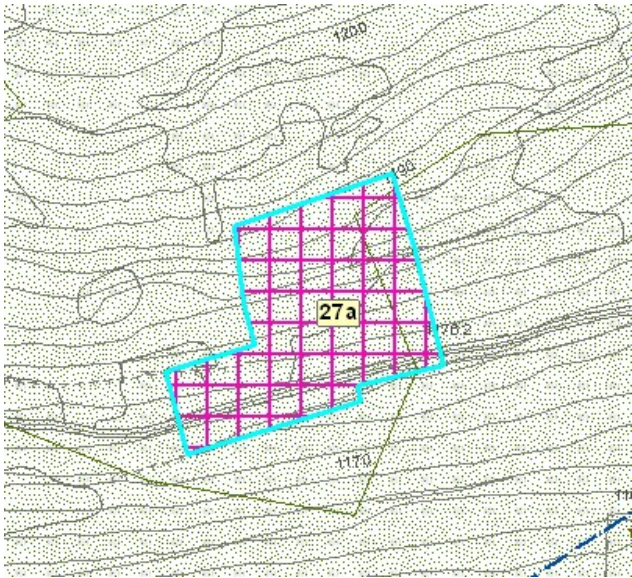
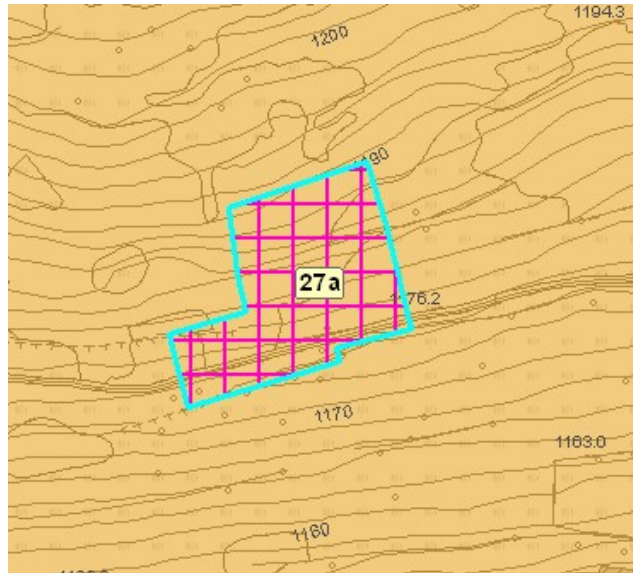
Richiesta sovrapposta con PRG



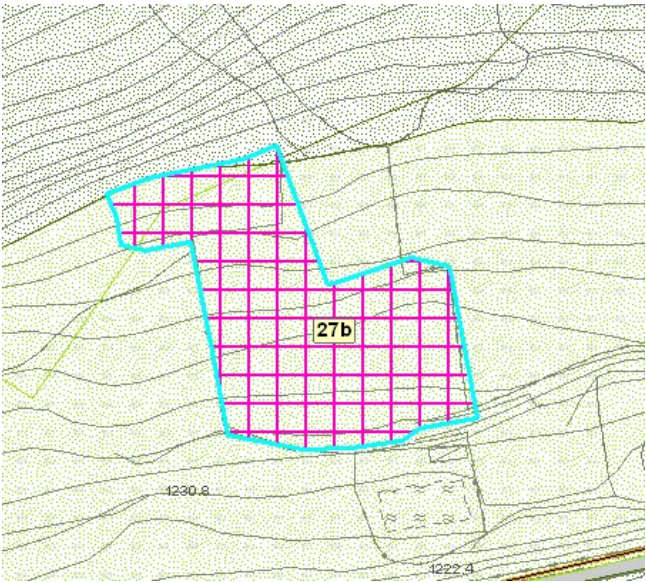
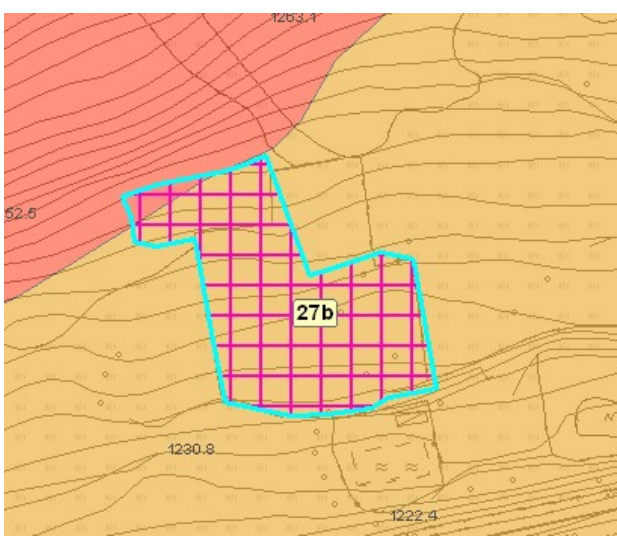
Richiesta sovrapposta alle classi di fattibilità geologica e al reticolo idrografico

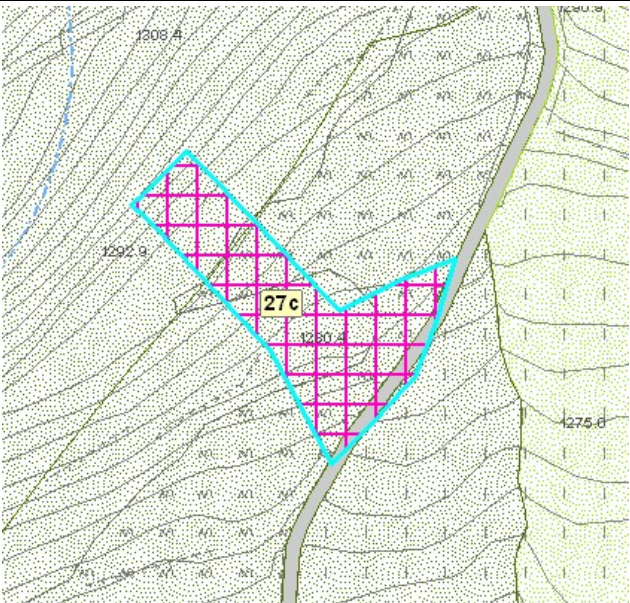
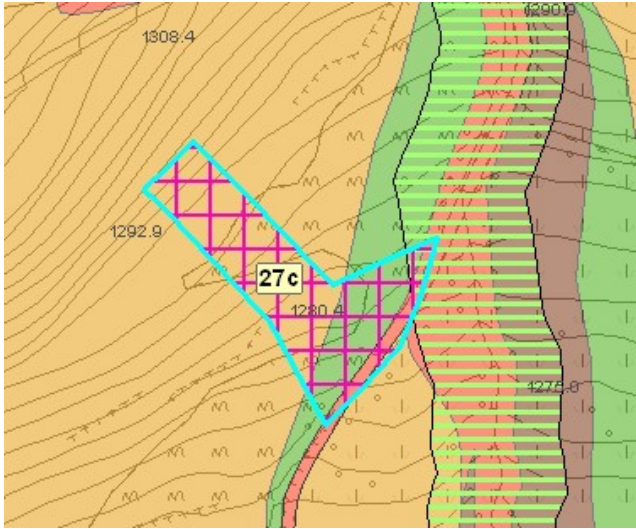
Foglio mappali	Foglio 14 mappale 9
Superficie	1.177 mq
Azzonamento PRG	E2 – Verde ambientale
<b>Vincoli</b>	
Fattibilità geologica	2a parte 3a
Reticolo idrografico	<input type="checkbox"/>
Vincolo idrogeologico	<input type="checkbox"/>
Centro storico	<input type="checkbox"/>
Fascia rispetto elettrodotti	<input type="checkbox"/>
Aree di rispetto	<input type="checkbox"/>
Vincoli aree protette	<input type="checkbox"/>
Vincolo paesaggistico	<input type="checkbox"/>
Proposta ambito agricolo strategico	<input checked="" type="checkbox"/> (Proposta Ambiti esterni)
<b>Richiesta</b>	
Chiede la destinazione residenziale	



<b>N. 27a</b>		Protocollo: 2176 - Data: 08/11/2008	
			
Richiesta sovrapposta con PRG		Richiesta sovrapposta alle classi di fattibilità geologica e al reticolo idrografico	
Foglio mappali	Foglio 16 mappale 236		
Superficie	793 mq		
Azzonamento PRG	E2 – Verde ambientale		
<b>Vincoli</b>			
Fattibilità geologica	3a		
Reticolo idrografico	<input type="checkbox"/>		
Vincolo idrogeologico	<input type="checkbox"/>		
Centro storico	<input type="checkbox"/>		
Fascia rispetto elettrodotti	<input type="checkbox"/>		
Aree di rispetto	<input type="checkbox"/>		
Vincoli aree protette	<input type="checkbox"/>		
Vincolo paesaggistico	<input checked="" type="checkbox"/> Territori coperti da foreste e da boschi D.Lgs. 42/04, art. 142, comma 1, lettera g)		
Proposta ambito agricolo strategico	<input checked="" type="checkbox"/> (Proposta Bosco)		
<b>Richiesta</b>			
Chiede la destinazione residenziale			



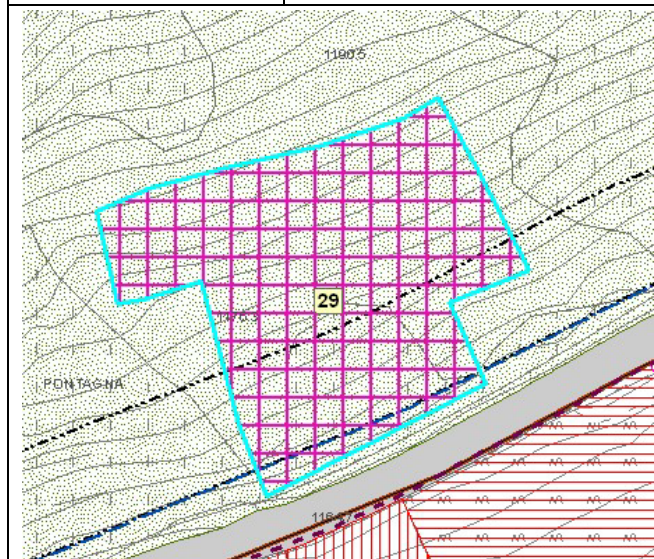
<b>N. 27b</b>		<b>Protocollo: 2176 - Data: 08/11/2008</b>	
 <p>Richiesta sovrapposta con PRG</p>		 <p>Richiesta sovrapposta alle classi di fattibilità geologica e al reticolo idrografico</p>	
Foglio mappali		Foglio 16 mappale 147 - 154 - 440	
Superficie		1.330 mq	
Azzonamento PRG		E1 – Attività agricola; E2 – Verde ambientale	
<b>Vincoli</b>			
Fattibilità geologica		3a parte 4f	
Reticolo idrografico		<input type="checkbox"/>	
Vincolo idrogeologico		<input checked="" type="checkbox"/>	
Centro storico		<input type="checkbox"/>	
Fascia rispetto elettrodotti		<input type="checkbox"/>	
Aree di rispetto		<input type="checkbox"/>	
Vincoli aree protette		<input type="checkbox"/>	
Vincolo paesaggistico		<input checked="" type="checkbox"/> Territori coperti da foreste e da boschi D.Lgs. 42/04, art. 142, comma 1, lettera g)	
Proposta ambito agricolo strategico		<input checked="" type="checkbox"/> (Proposta agricolo strategico)	
<b>Richiesta</b>			
Chiede la destinazione residenziale			

<b>N. 27c</b>		Protocollo: 2176 - Data: 08/11/2008	
			
Richiesta sovrapposta con PRG		Richiesta sovrapposta alle classi di fattibilità geologica e al reticolo idrografico	
Foglio mappali	Foglio 10 mappale 233		
Superficie	680 mq		
Azzonamento PRG	E2 – Verde ambientale; Viabilità esistente		
<b>Vincoli</b>			
Fattibilità geologica	2a parte 3a, 3f, 4c		
Reticolo idrografico	<input checked="" type="checkbox"/> Reticolo Idrico Minore (R.D. n. 523/1904 e D.G.R. n. 7/7868 del 2002 e s.m.i.)		
Vincolo idrogeologico	<input checked="" type="checkbox"/>		
Centro storico	<input type="checkbox"/>		
Fascia rispetto elettrodotti	<input type="checkbox"/>		
Aree di rispetto	<input type="checkbox"/>		
Vincoli aree protette	<input type="checkbox"/>		
Vincolo paesaggistico	<input checked="" type="checkbox"/> Aree rispetto 150mt di fiumi torrenti corsi acqua pubblici e relative sponde D.Lgs. 42/04, art. 142, comma 1, lettera c); Territori coperti da foreste e da boschi D.Lgs. 42/04, art. 142, comma 1, lettera g)		
Proposta ambito agricolo strategico	<input checked="" type="checkbox"/> parte (Proposta agricolo strategico) parte (Proposta Bosco)		
<b>Richiesta</b>			
Chiede la destinazione residenziale			

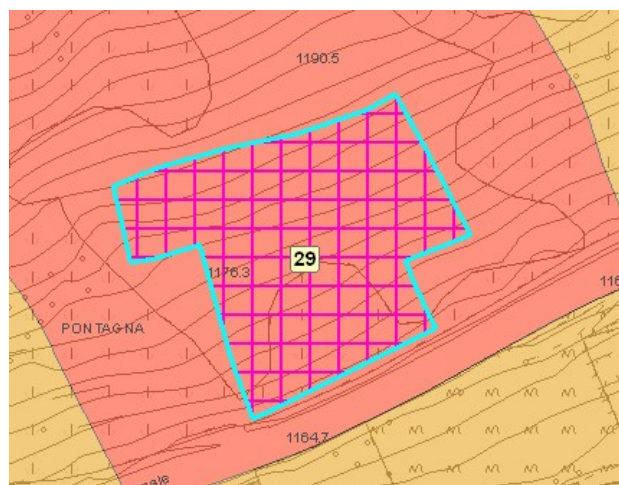
<b>N. 28</b>	Protocollo: 2177 - Data: 08/11/2008	
Foglio mappali	Centro Storico	
Superficie		
Azzonamento PRG	A - Centro Storico	
<b>Vincoli</b>		
Fattibilità geologica		
Reticolo idrografico	<input type="checkbox"/>	
Vincolo idrogeologico	<input type="checkbox"/>	
Centro storico	<input checked="" type="checkbox"/>	
Fascia rispetto elettrodotti	<input type="checkbox"/>	
Aree di rispetto	<input type="checkbox"/>	
Vincoli aree protette	<input type="checkbox"/>	
Vincolo paesaggistico	<input type="checkbox"/>	
Proposta ambito agricolo strategico	<input type="checkbox"/>	
<b>Richiesta</b>		
Chiedono che nel centro storico si possa sopralzare il tetto fino ad 1 m. e non solo 0,50 m.		



<b>N. 29</b>	Protocollo: 2179 - Data: 11/11/2008
--------------	-------------------------------------

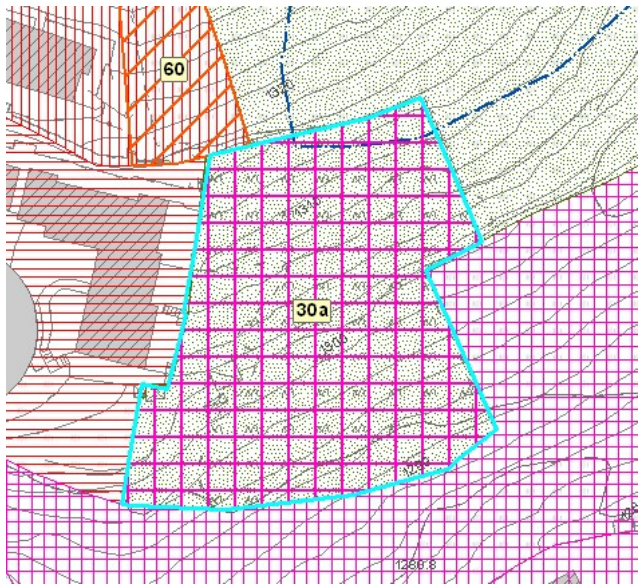
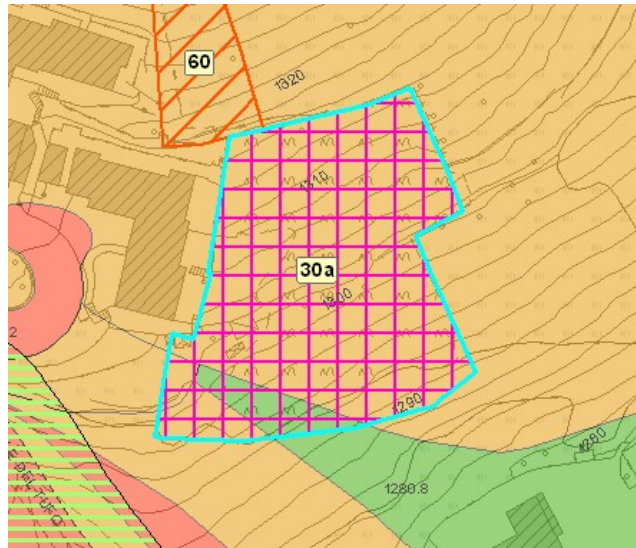


Richiesta sovrapposta con PRG

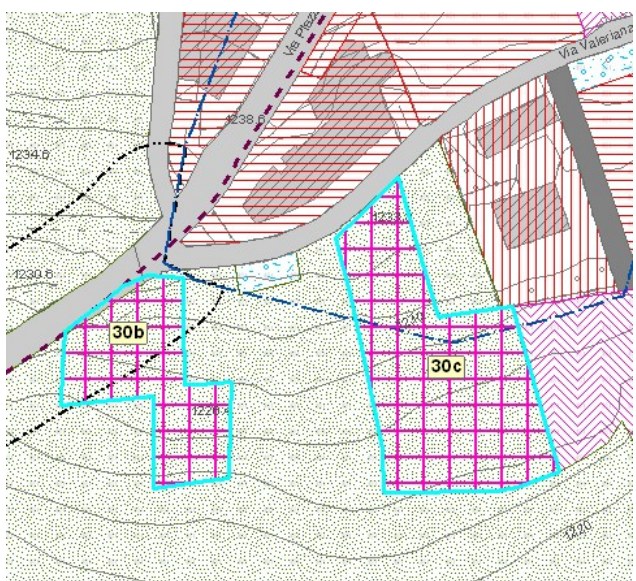
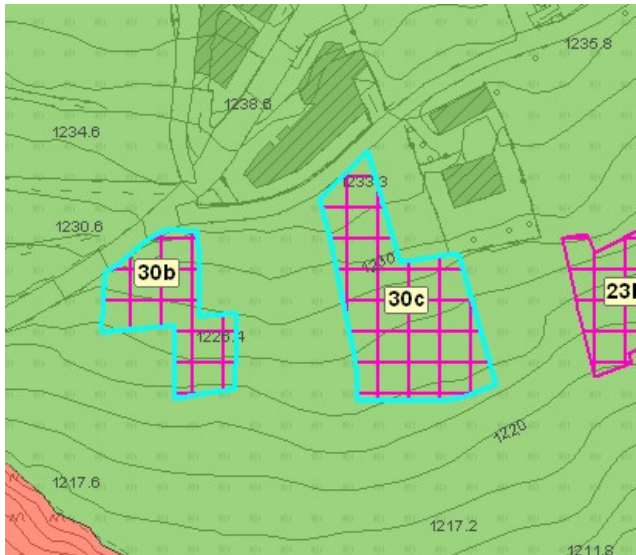


Richiesta sovrapposta alle classi di fattibilità geologica e al reticolo idrografico

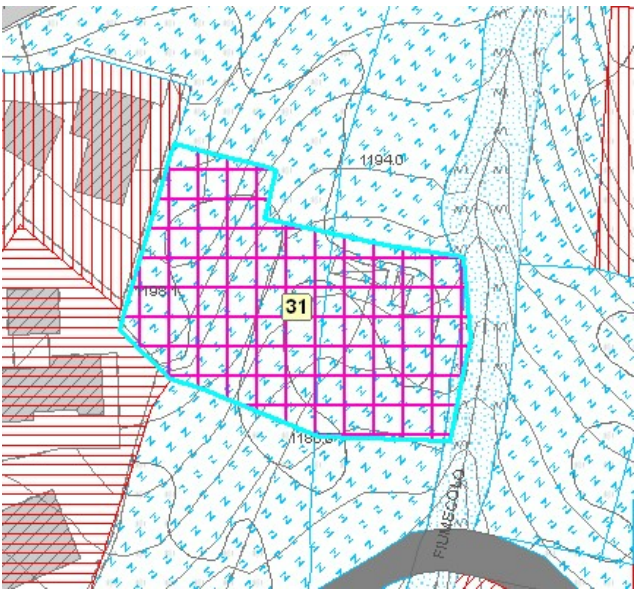
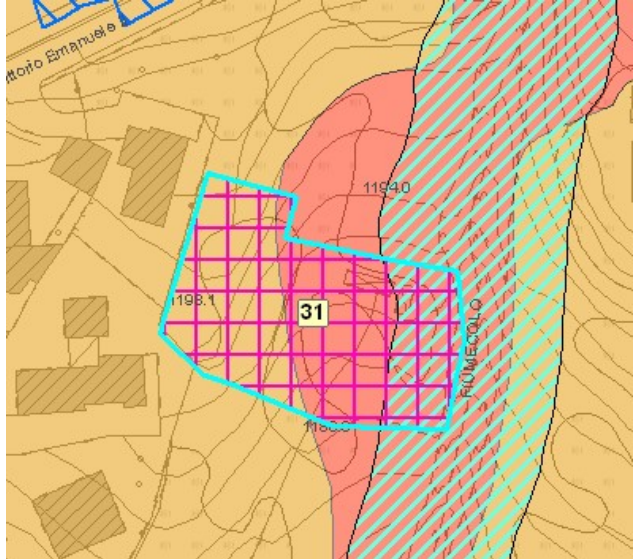
Foglio mappali	Foglio 19 mappale 312 - 363 - 444
Superficie	2.118 mq
Azzonamento PRG	E2 – Verde ambientale
<b>Vincoli</b>	
Fattibilità geologica	4f
Reticolo idrografico	<input type="checkbox"/>
Vincolo idrogeologico	<input checked="" type="checkbox"/>
Centro storico	<input type="checkbox"/>
Fascia rispetto elettrodotti	<input type="checkbox"/>
Aree di rispetto	<input checked="" type="checkbox"/> Fasce di rispetto stradale
Vincoli aree protette	<input type="checkbox"/>
Vincolo paesaggistico	<input checked="" type="checkbox"/> Aree rispetto 150mt di fiumi torrenti corsi acqua pubblici e relative sponde D.Lgs. 42/04, art. 142, comma 1, lettera c)
Proposta ambito agricolo strategico	<input checked="" type="checkbox"/> (Proposta agricolo strategico)
<b>Richiesta</b>	
Chiedono zona residenziale o turistico ricettiva	

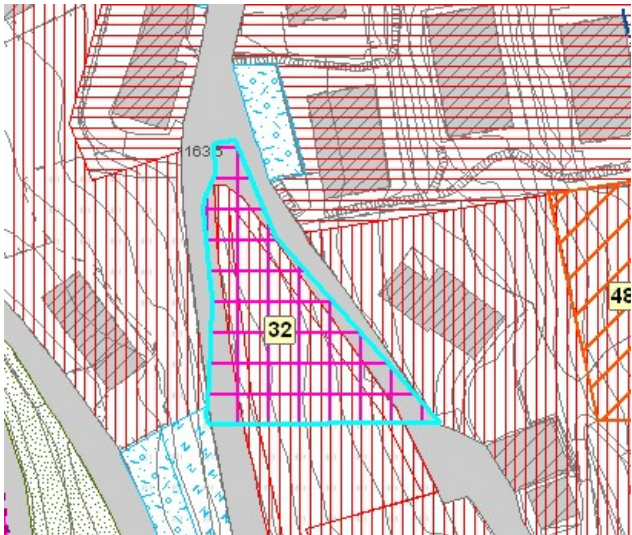

<b>N. 30a</b>		Protocollo: 2178 - Data: 11/11/2008	
			
Richiesta sovrapposta con PRG		Richiesta sovrapposta alle classi di fattibilità geologica e al reticolo idrografico	
Foglio mappali	Foglio 14 mappale 17 - 430		
Superficie	2.636 mq		
Azzonamento PRG	B3 - Completamento residenziale a volumetria definita; E2 – Verde ambientale		
<b>Vincoli</b>			
Fattibilità geologica	2a, parte 3a, 3f		
Reticolo idrografico	<input type="checkbox"/>		
Vincolo idrogeologico	<input type="checkbox"/>		
Centro storico	<input type="checkbox"/>		
Fascia rispetto elettrodotti	<input type="checkbox"/>		
Aree di rispetto	<input type="checkbox"/>		
Vincoli aree protette	<input type="checkbox"/>		
Vincolo paesaggistico	<input checked="" type="checkbox"/> Aree rispetto 150mt di fiumi torrenti corsi acqua pubblici e relative sponde D.Lgs. 42/04, art. 142, comma 1, lettera c)		
Proposta ambito agricolo strategico	<input checked="" type="checkbox"/> parte (Proposta ambiti esterni) e parte (Proposta Urbanizzato da PRG vigente)		
<b>Richiesta</b>			
Chiede la destinazione residenziale			

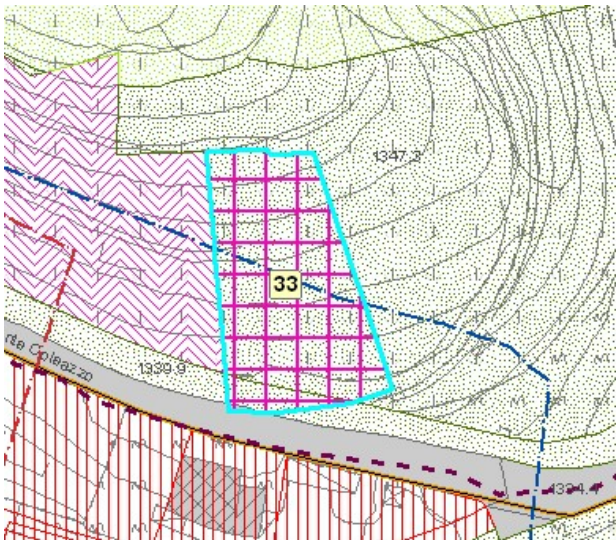
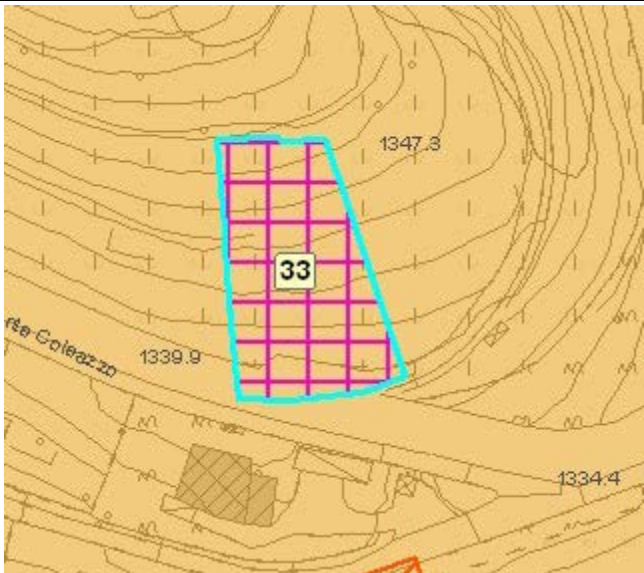


<b>N. 30b, c</b>		<b>Protocollo: 2178 - Data: 11/11/2008</b>	
			
Richiesta sovrapposta con PRG		Richiesta sovrapposta alle classi di fattibilità geologica e al reticolo idrografico	
Foglio mappali	Foglio 14 mappale 144 – 148 – 150		
Superficie	2.395 mq		
Azzonamento PRG	E2 – Verde ambientale; Viabilità esistente		
<b>Vincoli</b>			
Fattibilità geologica	2a		
Reticolo idrografico	<input type="checkbox"/>		
Vincolo idrogeologico	<input type="checkbox"/>		
Centro storico	<input type="checkbox"/>		
Fascia rispetto elettrodotti	<input type="checkbox"/>		
Aree di rispetto	<input checked="" type="checkbox"/> Fasce di rispetto stradale		
Vincoli aree protette	<input type="checkbox"/>		
Vincolo paesaggistico	<input checked="" type="checkbox"/> Aree rispetto 150mt di fiumi torrenti corsi acqua pubblici e relative sponde D.Lgs. 42/04, art. 142, comma 1, lettera c)		
Proposta ambito agricolo strategico	<input checked="" type="checkbox"/> (Proposta Ambiti esterni)		
<b>Richiesta</b>			
Chiede la destinazione turistico ricettiva			

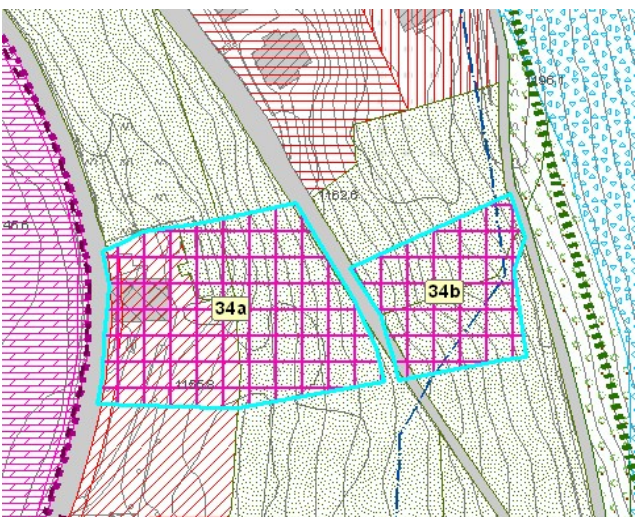
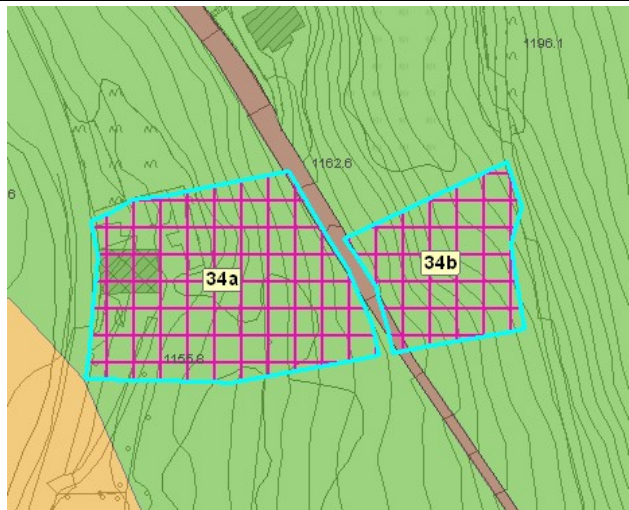




<b>N. 31</b>		Protocollo: 2201 - Data: 11/11/2008	
			
Richiesta sovrapposta con PRG		Richiesta sovrapposta alle classi di fattibilità geologica e al reticolo idrografico	
Foglio mappali	Foglio 16 mappale 339		
Superficie	1.406 mq		
Azzonamento PRG	SP3 - Verde pubblico attrezzato		
<b>Vincoli</b>			
Fattibilità geologica	3f, parte 4c		
Reticolo idrografico	<input checked="" type="checkbox"/> Reticolo Idrico Principale (R.D. n. 523/1904 e D.G.R. n. 7/7868 del 2002 e s.m.i.)		
Vincolo idrogeologico	<input type="checkbox"/>		
Centro storico	<input type="checkbox"/>		
Fascia rispetto elettrodotti	<input type="checkbox"/>		
Aree di rispetto	<input type="checkbox"/>		
Vincoli aree protette	<input type="checkbox"/>		
Vincolo paesaggistico	<input checked="" type="checkbox"/> Aree rispetto 150mt di fiumi torrenti corsi acqua pubblici e relative sponde D.Lgs. 42/04, art. 142, comma 1, lettera c); Territori coperti da foreste e da boschi D.Lgs. 42/04, art. 142, comma 1, lettera g)		
Proposta ambito agricolo strategico	<input checked="" type="checkbox"/> (Proposta Urbanizzato da PRG vigente)		
<b>Richiesta</b>			
Chiede la destinazione residenziale			

<b>N. 32</b>		Protocollo: 2180 - Data: 11/11/2008	
 <p>Richiesta sovrapposta con PRG</p>		 <p>Richiesta sovrapposta alle classi di fattibilità geologica e al reticolo idrografico</p>	
Foglio mappali	Foglio 28 mappale 186 - 188		
Superficie	609 mq		
Azzonamento PRG	B2 – Edificazione residenziale rada; SP3 - Verde pubblico attrezzato; Viabilità esistente		
<b>Vincoli</b>			
Fattibilità geologica	2a		
Reticolo idrografico	<input type="checkbox"/>		
Vincolo idrogeologico	<input checked="" type="checkbox"/>		
Centro storico	<input type="checkbox"/>		
Fascia rispetto elettrodotti	<input type="checkbox"/>		
Aree di rispetto	<input type="checkbox"/>		
Vincoli aree protette	<input type="checkbox"/>		
Vincolo paesaggistico	<input type="checkbox"/>		
Proposta ambito agricolo strategico	<input checked="" type="checkbox"/> (Proposta Urbanizzato da PRG vigente)		
<b>Richiesta</b>			
Chiede del volume residenziale			


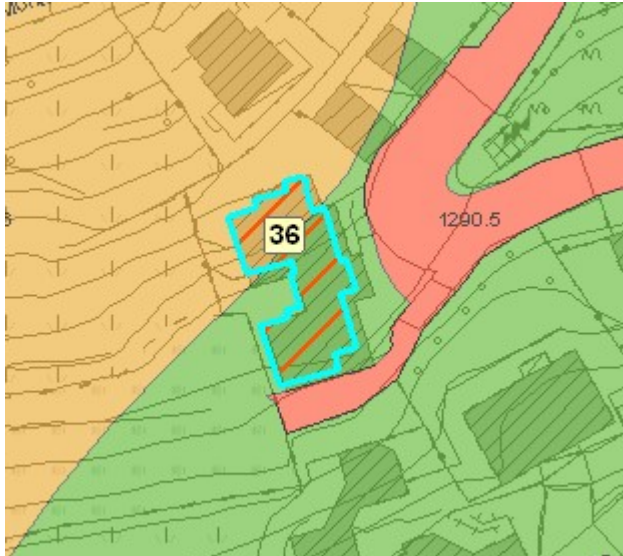
<b>N. 33</b>		Protocollo: 2182 - Data: 11/11/2008	
			
Richiesta sovrapposta con PRG		Richiesta sovrapposta alle classi di fattibilità geologica e al reticolo idrografico	
Foglio mappali	Foglio 6 mappale 278 – 279		
Superficie	634 mq		
Azzonamento PRG	E2 - Verde ambientale; Viabilità esistente		
<b>Vincoli</b>			
Fattibilità geologica	3a		
Reticolo idrografico	<input type="checkbox"/>		
Vincolo idrogeologico	<input checked="" type="checkbox"/>		
Centro storico	<input type="checkbox"/>		
Fascia rispetto elettrodotti	<input type="checkbox"/>		
Aree di rispetto	<input type="checkbox"/>		
Vincoli aree protette	<input type="checkbox"/>		
Vincolo paesaggistico	<input checked="" type="checkbox"/> Aree rispetto 150mt di fiumi torrenti corsi acqua pubblici e relative sponde D.Lgs. 42/04, art. 142, comma 1, lettera c)		
Proposta ambito agricolo strategico	<input checked="" type="checkbox"/> parte (Proposta ambiti esterni) e parte (Proposta Urbanizzato da PRG vigente)		
<b>Richiesta</b>			
Chiede la destinazione residenziale			



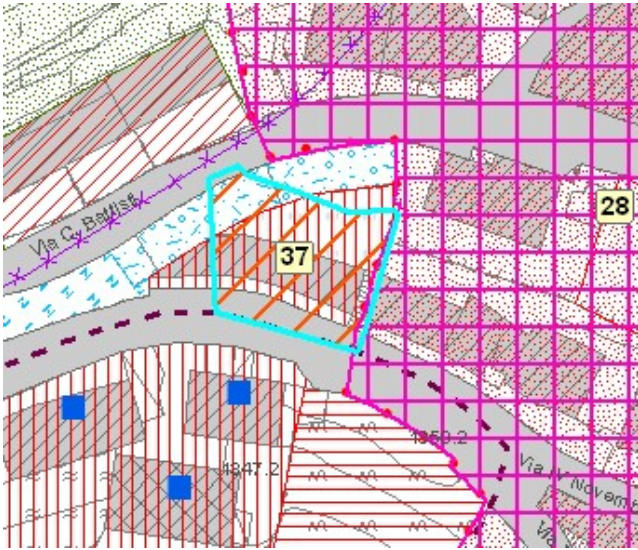
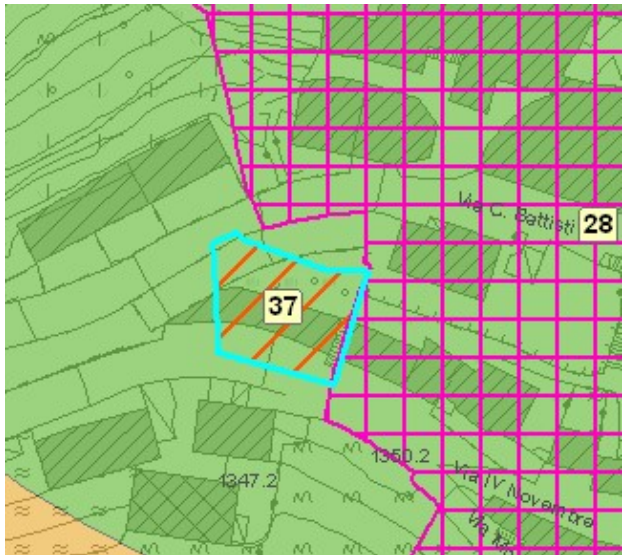
<b>N. 34a, b</b>		Protocollo: 2181 - Data: 11/11/2008	
 <p>Richiesta sovrapposta con PRG</p>		 <p>Richiesta sovrapposta alle classi di fattibilità geologica e al reticolo idrografico</p>	
Foglio mappali	Foglio 28 mappale 102 – 103 – 104 – 105 – 199 – 200 – 201 - 202		
Superficie	2.664 mq		
Azzonamento PRG	B1 - Ristrutturazione residenziale; E2 - Verde ambientale; Viabilità esistente		
<b>Vincoli</b>			
Fattibilità geologica	2a parte 3d		
Reticolo idrografico	<input type="checkbox"/>		
Vincolo idrogeologico	<input checked="" type="checkbox"/>		
Centro storico	<input type="checkbox"/>		
Fascia rispetto elettrodotti	<input type="checkbox"/>		
Aree di rispetto	<input type="checkbox"/>		
Vincoli aree protette	<input type="checkbox"/>		
Vincolo paesaggistico	<input checked="" type="checkbox"/> Territori coperti da foreste e da boschi D.Lgs. 42/04, art. 142, comma 1, lettera g)		
Proposta ambito agricolo strategico	<input checked="" type="checkbox"/> parte (Proposta ambiti esterni) parte (Proposta Urbanizzato da PRG vigente) e parte (Proposta Bosco)		
<b>Richiesta</b>			
Chiede la destinazione residenziale o turistico ricettiva			

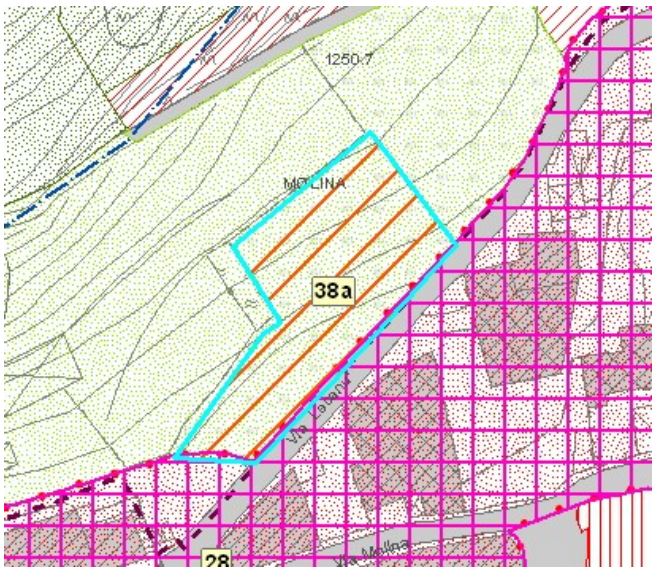
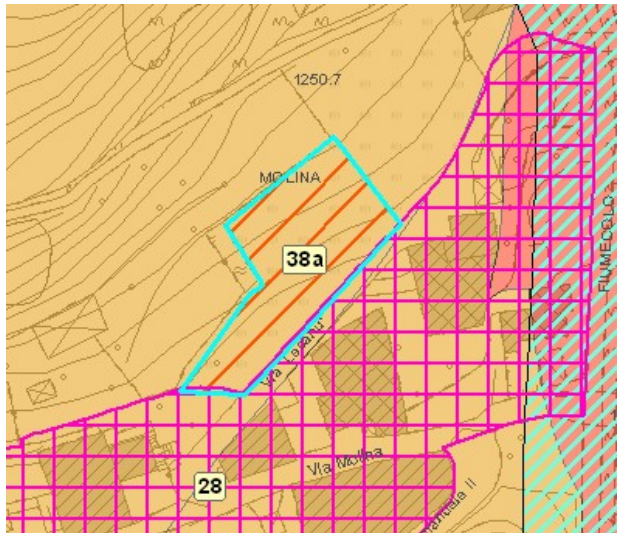
<b>N. 35</b>		Protocollo: 2202 - Data: 11/11/2008	
			
Richiesta sovrapposta con PRG		Richiesta sovrapposta alle classi di fattibilità geologica e al reticolo idrografico	
Foglio mappali	Foglio 17 mappale 285		
Superficie	289 mq		
Azzonamento PRG	B2 - Edificazione residenziale rada; D3 - Attività alberghiera esistente		
<b>Vincoli</b>			
Fattibilità geologica	2a		
Reticolo idrografico	<input type="checkbox"/>		
Vincolo idrogeologico	<input type="checkbox"/>		
Centro storico	<input type="checkbox"/>		
Fascia rispetto elettrodotti	<input type="checkbox"/>		
Aree di rispetto	<input type="checkbox"/>		
Vincoli aree protette	<input type="checkbox"/>		
Vincolo paesaggistico	<input type="checkbox"/>		
Proposta ambito agricolo strategico	<input checked="" type="checkbox"/> (Proposta Urbanizzato da PRG vigente)		
<b>Richiesta</b>			
Chiede di poter occupare una porzione di suolo pubblico			

# Istanze presentate fuori tempo

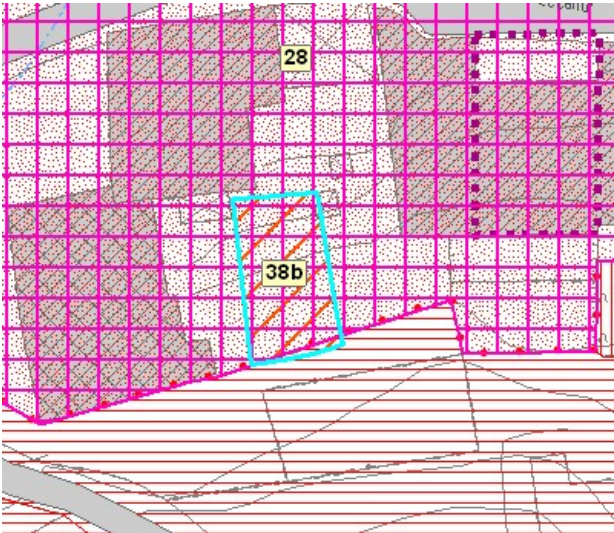
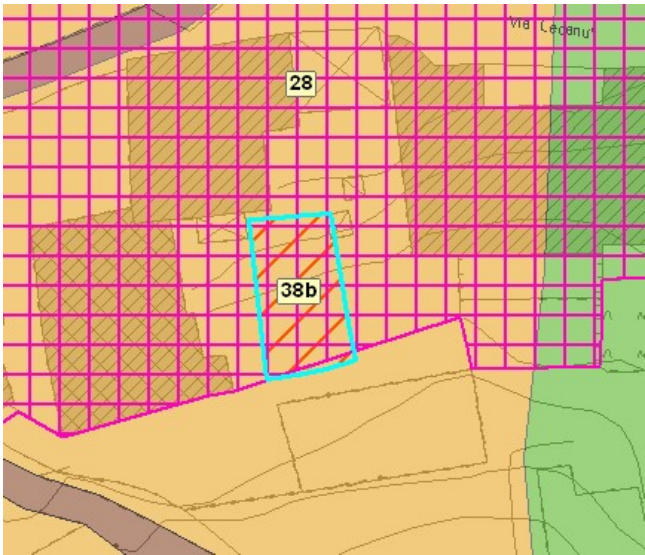
N. 36		Protocollo: ..... - Data: 13/11/2008	
			
Richiesta sovrapposta con PRG		Richiesta sovrapposta alle classi di fattibilità geologica e al reticolo idrografico	
Foglio mappali	Foglio 13 mappale 424 sub. 39		
Superficie	247 mq		
Azzonamento PRG	B3 - Completamento residenziale a volumetria definita		
<b>Vincoli</b>			
Fattibilità geologica	2a parte 3a		
Reticolo idrografico	<input type="checkbox"/>		
Vincolo idrogeologico	<input checked="" type="checkbox"/>		
Centro storico	<input type="checkbox"/>		
Fascia rispetto elettrodotti	<input type="checkbox"/>		
Aree di rispetto	<input type="checkbox"/>		
Vincoli aree protette	<input type="checkbox"/>		
Vincolo paesaggistico	<input checked="" type="checkbox"/> Aree rispetto 150mt di fiumi torrenti corsi acqua pubblici e relative sponde D.Lgs. 42/04, art. 142, comma 1, lettera c)		
Proposta ambito agricolo strategico	<input checked="" type="checkbox"/> (Proposta Urbanizzato da PRG vigente)		
<b>Richiesta</b>			
Chiede di poter costruire un gazebo per il ricovero degli attrezzi			



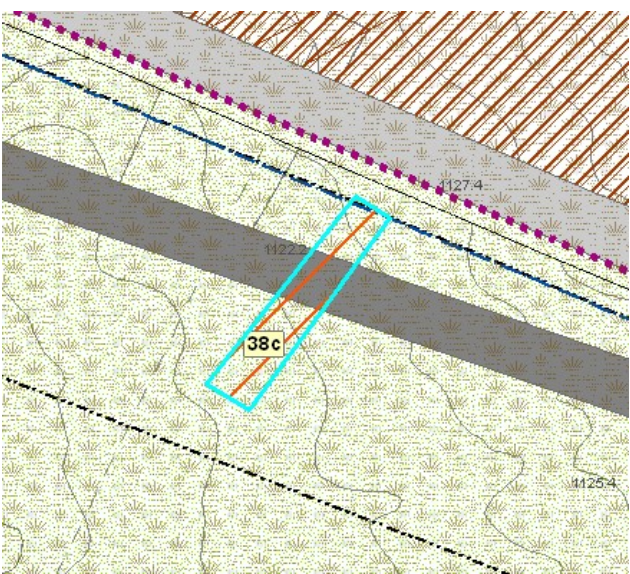
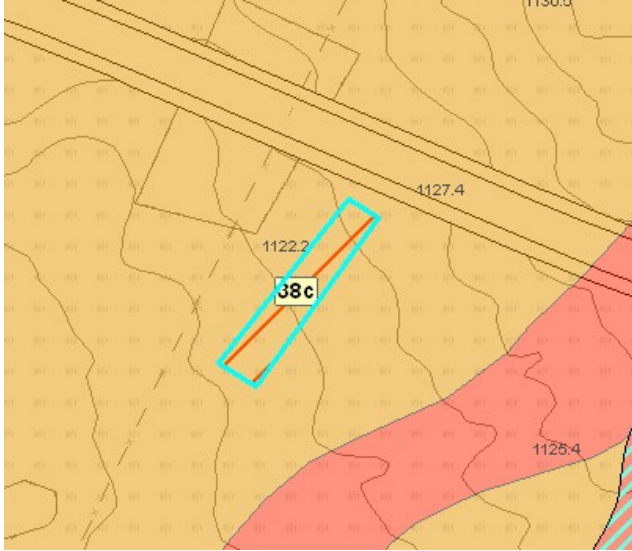
<b>N. 37</b>		Protocollo: 736 - Data: 02/04/2009	
			
Richiesta sovrapposta con PRG		Richiesta sovrapposta alle classi di fattibilità geologica e al reticolo idrografico	
Foglio mappali	Foglio 12 mappale 203		
Superficie	306 mq		
Azzonamento PRG	A - Centro storico; B2 - Edificazione residenziale rada; SP6 - Parcheggi; Viabilità esistente		
<b>Vincoli</b>			
Fattibilità geologica	2a		
Reticolo idrografico	<input type="checkbox"/>		
Vincolo idrogeologico	<input type="checkbox"/>		
Centro storico	<input checked="" type="checkbox"/>		
Fascia rispetto elettrodotti	<input type="checkbox"/>		
Aree di rispetto	<input type="checkbox"/>		
Vincoli aree protette	<input type="checkbox"/>		
Vincolo paesaggistico	<input type="checkbox"/>		
Proposta ambito agricolo strategico	<input checked="" type="checkbox"/> (Proposta Urbanizzato da PRG vigente)		
<b>Richiesta</b>			
Chiede di passare dalla zona B1 alla zona B2			

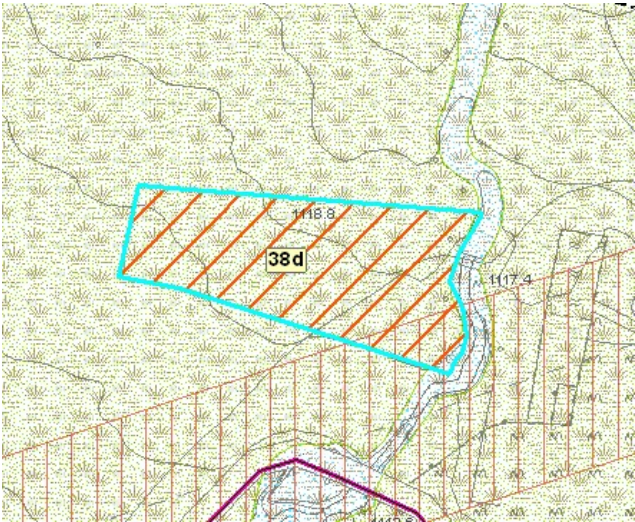
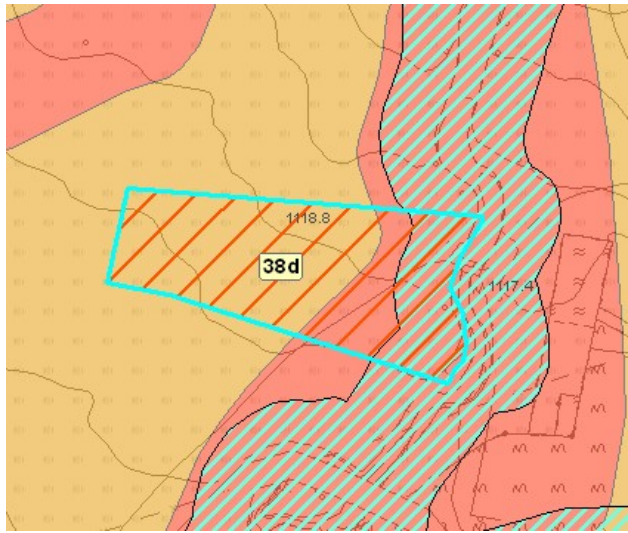
<b>N. 38a</b>		Protocollo: 2516 - Data: 18/11/2009	
			
Richiesta sovrapposta con PRG		Richiesta sovrapposta alle classi di fattibilità geologica e al reticolo idrografico	
Foglio mappali	Foglio 16 mappale 191		
Superficie	698 mq		
Azzonamento PRG	A - Centro storico; E1 - Attività agricola; Viabilità esistente		
<b>Vincoli</b>			
Fattibilità geologica	3a		
Reticolo idrografico	<input type="checkbox"/>		
Vincolo idrogeologico	<input checked="" type="checkbox"/>		
Centro storico	<input checked="" type="checkbox"/>		
Fascia rispetto elettrodotti	<input type="checkbox"/>		
Aree di rispetto	<input type="checkbox"/>		
Vincoli aree protette	<input type="checkbox"/>		
Vincolo paesaggistico	<input checked="" type="checkbox"/> Aree rispetto 150mt di fiumi torrenti corsi acqua pubblici e relative sponde D.Lgs. 42/04, art. 142, comma 1, lettera c)		
Proposta ambito agricolo strategico	<input checked="" type="checkbox"/> parte (Proposta Ambiti esterni) e parte (Proposta Urbanizzato da PRG vigente)		
<b>Richiesta</b>			
Chiede la destinazione residenziale			



<b>N. 38b</b>		Protocollo: 2516 - Data: 18/11/2009	
			
Richiesta sovrapposta con PRG		Richiesta sovrapposta alle classi di fattibilità geologica e al reticolo idrografico	
Foglio mappali	Foglio 18 mappale 66 - 67		
Superficie	107 mq		
Azzonamento PRG	A - Centro storico; B3 - Completamento residenziale a volumetria definita		
<b>Vincoli</b>			
Fattibilità geologica	3a		
Reticolo idrografico	<input type="checkbox"/>		
Vincolo idrogeologico	<input type="checkbox"/>		
Centro storico	<input checked="" type="checkbox"/>		
Fascia rispetto elettrodotti	<input type="checkbox"/>		
Aree di rispetto	<input type="checkbox"/>		
Vincoli aree protette	<input type="checkbox"/>		
Vincolo paesaggistico	<input checked="" type="checkbox"/> Aree rispetto 150mt di fiumi torrenti corsi acqua pubblici e relative sponde D.Lgs. 42/04, art. 142, comma 1, lettera c)		
Proposta ambito agricolo strategico	<input checked="" type="checkbox"/> (Proposta Urbanizzato da PRG vigente)		
<b>Richiesta</b>			
Chiede la destinazione residenziale			

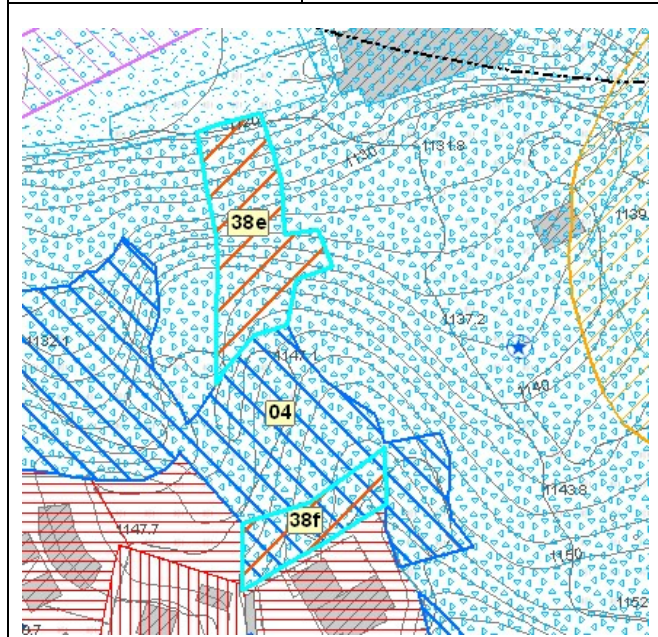


<b>N. 38c</b>		Protocollo: 2516 - Data: 18/11/2009	
			
Richiesta sovrapposta con PRG		Richiesta sovrapposta alle classi di fattibilità geologica e al reticolo idrografico	
Foglio mappali	Foglio 25 mappale 83		
Superficie	235 mq		
Azzonamento PRG	E1 - Attività agricola; Viabilità di progetto		
<b>Vincoli</b>			
Fattibilità geologica	3f		
Reticolo idrografico	<input type="checkbox"/>		
Vincolo idrogeologico	<input type="checkbox"/>		
Centro storico	<input type="checkbox"/>		
Fascia rispetto elettrodotti	<input type="checkbox"/>		
Aree di rispetto	<input type="checkbox"/>		
Vincoli aree protette	<input type="checkbox"/>		
Vincolo paesaggistico	[X] D.M. 01/04/1963 Bellezze d'insieme D.Lgs. 42/04, art. 136, comma 1, lettere c) e d); Aree rispetto 150mt di fiumi torrenti corsi acqua pubblici e relative sponde D.Lgs. 42/04, art. 142, comma 1, lettera c)		
Proposta ambito agricolo strategico	[X] (Proposta Ambiti esterni)		
<b>Richiesta</b>			
Chiede la destinazione residenziale			

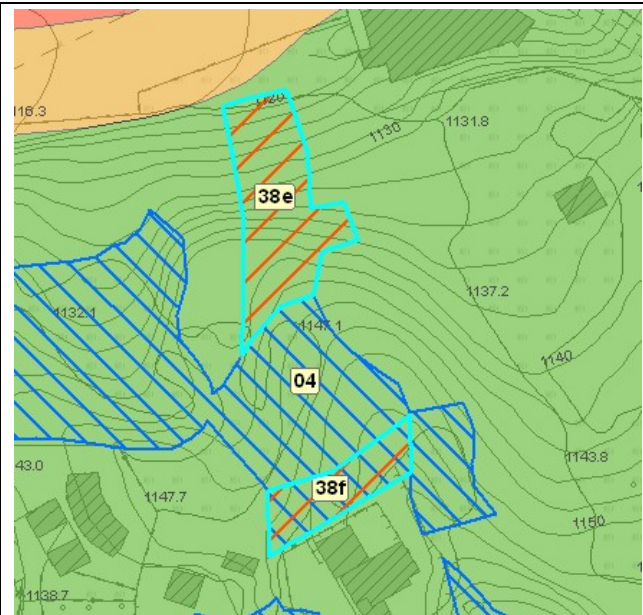
<b>N. 38d</b>		Protocollo: 2516 - Data: 18/11/2009	
 <p>Richiesta sovrapposta con PRG</p>		 <p>Richiesta sovrapposta alle classi di fattibilità geologica e al reticolo idrografico</p>	
Foglio mappali	Foglio 25 mappale 136		
Superficie	1.467 mq		
Azzonamento PRG	E1 - Attività agricola		
<b>Vincoli</b>			
Fattibilità geologica	3f, parte 4c		
Reticolo idrografico	<input checked="" type="checkbox"/> Reticolo Idrico Principale (R.D. n. 523/1904 e D.G.R. n. 7/7868 del 2002 e s.m.i.)		
Vincolo idrogeologico	<input type="checkbox"/>		
Centro storico	<input type="checkbox"/>		
Fascia rispetto elettrodotti	<input checked="" type="checkbox"/> Fascia rispetto elettrodotto aereo - dpa = 29 m (220 kv)		
Aree di rispetto	<input type="checkbox"/>		
Vincoli aree protette	<input type="checkbox"/>		
Vincolo paesaggistico	<input checked="" type="checkbox"/> D.M. 01/04/1963 Bellezze d'insieme D.Lgs. 42/04, art. 136, comma 1, lettere c) e d); Aree rispetto 150mt di fiumi torrenti corsi acqua pubblici e relative sponde D.Lgs. 42/04, art. 142, comma 1, lettera c)		
Proposta ambito agricolo strategico	<input checked="" type="checkbox"/> (Proposta agricolo strategico)		
<b>Richiesta</b>			
Chiede la destinazione residenziale			



**N. 38e, f** Protocollo: 2516 - Data: 18/11/2009



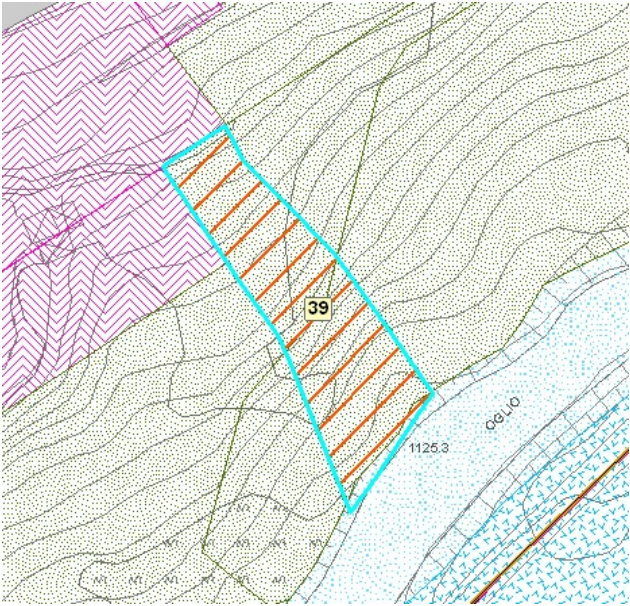

Richiesta sovrapposta con PRG

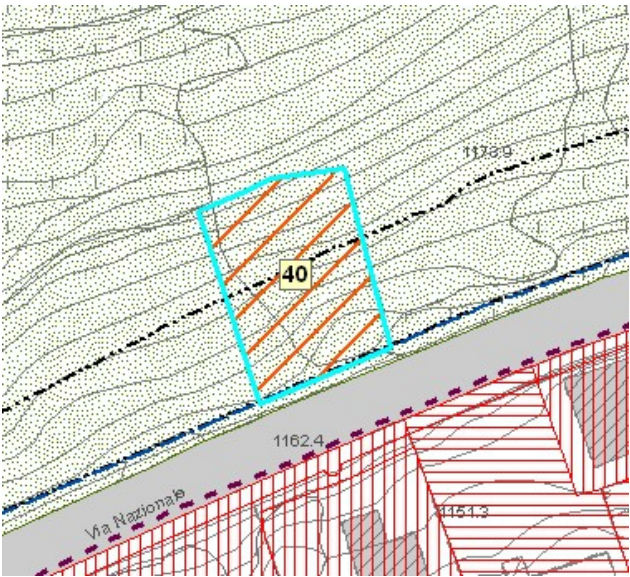
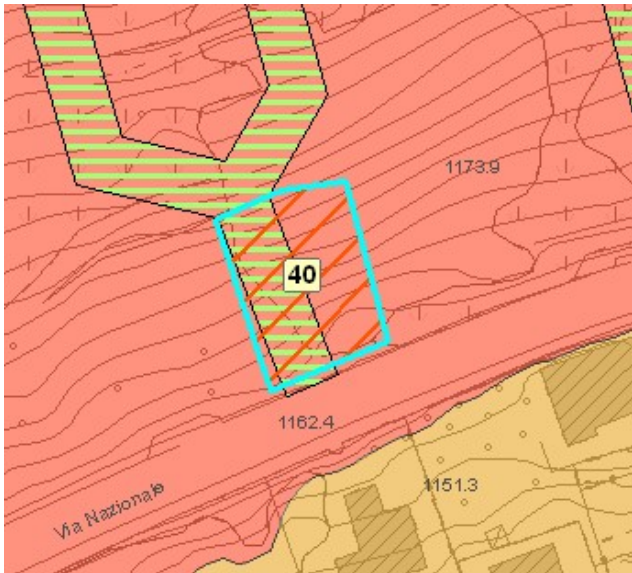


Richiesta sovrapposta alle classi di fattibilità geologica e al reticolo idrografico

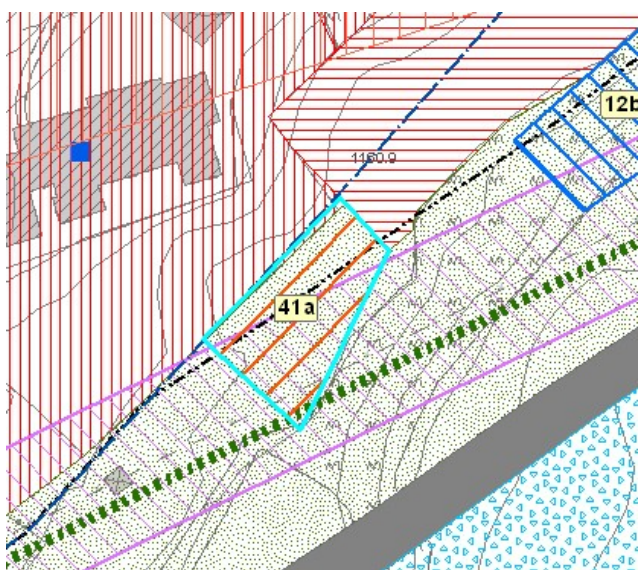

Foglio mappali	Foglio 26 mappale 76 - 300 - 302 - 311
Superficie	1.923 mq
Azzonamento PRG	SP5 - Attrezzature per la pratica dello sci
<b>Vincoli</b>	
Fattibilità geologica	2a
Reticolo idrografico	<input type="checkbox"/>
Vincolo idrogeologico	<input type="checkbox"/>
Centro storico	<input type="checkbox"/>
Fascia rispetto elettrodotti	<input type="checkbox"/>
Aree di rispetto	<input type="checkbox"/>
Vincoli aree protette	<input type="checkbox"/>
Vincolo paesaggistico	<input checked="" type="checkbox"/> Aree rispetto 150mt di fiumi torrenti corsi acqua pubblici e relative sponde D.Lgs. 42/04, art. 142, comma 1, lettera c); Territori coperti da foreste e da boschi D.Lgs. 42/04, art. 142, comma 1, lettera g)
Proposta ambito agricolo strategico	<input checked="" type="checkbox"/> parte (Proposta Urbanizzato da PRG vigente) parte (Proposta agricolo strategico) parte (Proposta Bosco)
<b>Richiesta</b>	
Chiede la destinazione residenziale	



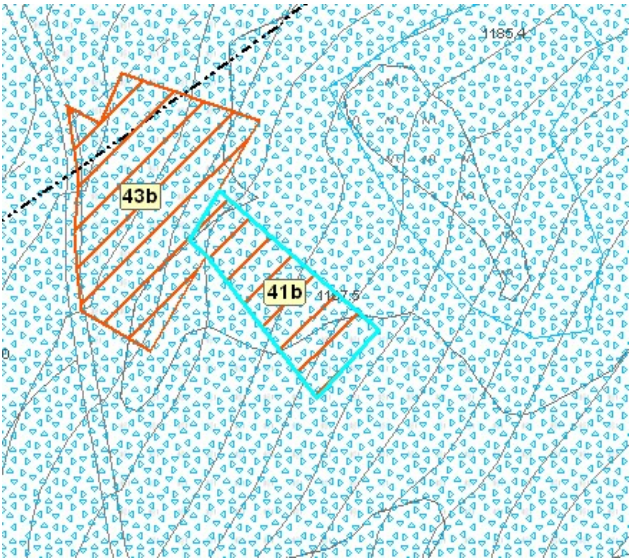
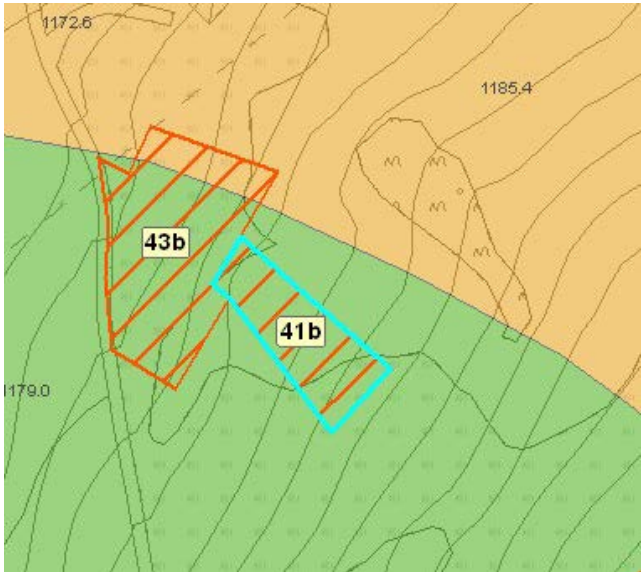
<b>N. 39</b>		Protocollo: 235 - Data: 04/02/2010	
			
Richiesta sovrapposta con PRG		Richiesta sovrapposta alle classi di fattibilità geologica e al reticolo idrografico	
Foglio mappali	Foglio 26 mappale 29 - 292		
Superficie	856 mq		
Azzonamento PRG	E2 Verde ambientale; D4 Nuova attività alberghiera		
<b>Vincoli</b>			
Fattibilità geologica	2a parte 3a, 4a		
Reticolo idrografico	<input checked="" type="checkbox"/> Reticolo Idrico Principale (R.D. n. 523/1904 e D.G.R. n. 7/7868 del 2002 e s.m.i.)		
Vincolo idrogeologico	<input type="checkbox"/>		
Centro storico	<input type="checkbox"/>		
Fascia rispetto elettrodotti	<input type="checkbox"/>		
Aree di rispetto	<input type="checkbox"/>		
Vincoli aree protette	<input type="checkbox"/>		
Vincolo paesaggistico	<input checked="" type="checkbox"/> Aree rispetto 150mt di fiumi torrenti corsi acqua pubblici e relative sponde D.Lgs. 42/04, art. 142, comma 1, lettera c); Territori coperti da foreste e da boschi D.Lgs. 42/04, art. 142, comma 1, lettera g)		
Proposta ambito agricolo strategico	<input checked="" type="checkbox"/> parte (Proposta Urbanizzato da PRG vigente) parte (Proposta ambiti esterni) parte (Proposta Bosco)		
<b>Richiesta</b>			
Chiede la destinazione residenziale			

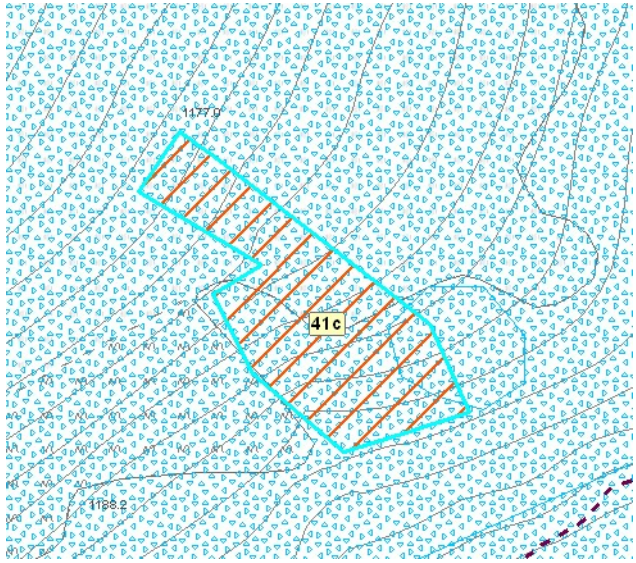
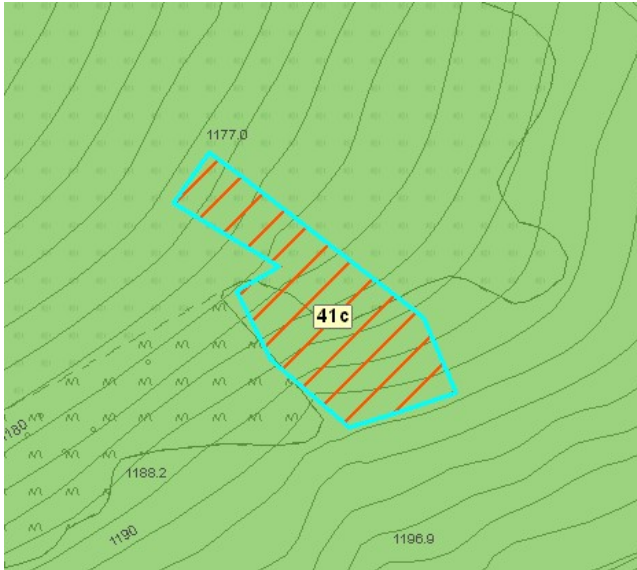
<b>N. 40</b>		Protocollo: 236 - Data: 04/02/2010	
			
Richiesta sovrapposta con PRG		Richiesta sovrapposta alle classi di fattibilità geologica e al reticolo idrografico	
Foglio mappali	Foglio 19 mappale 370		
Superficie	479 mq		
Azzonamento PRG	E2 Verde ambientale		
<b>Vincoli</b>			
Fattibilità geologica	4f		
Reticolo idrografico	<input checked="" type="checkbox"/> Reticolo Idrico Minore (R.D. n. 523/1904 e D.G.R. n. 7/7868 del 2002 e s.m.i.)		
Vincolo idrogeologico	<input checked="" type="checkbox"/>		
Centro storico	<input type="checkbox"/>		
Fascia rispetto elettrodotti	<input type="checkbox"/>		
Aree di rispetto	<input checked="" type="checkbox"/> Fasce di rispetto stradale		
Vincoli aree protette	<input type="checkbox"/>		
Vincolo paesaggistico	<input checked="" type="checkbox"/> Aree rispetto 150mt di fiumi torrenti corsi acqua pubblici e relative sponde D.Lgs. 42/04, art. 142, comma 1, lettera c)		
Proposta ambito agricolo strategico	<input checked="" type="checkbox"/> (Proposta agricolo strategico)		
<b>Richiesta</b>			
Chiede la destinazione residenziale			

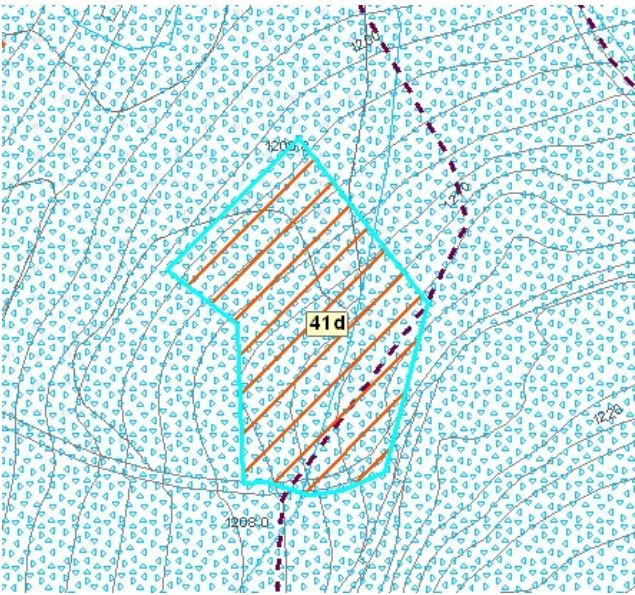
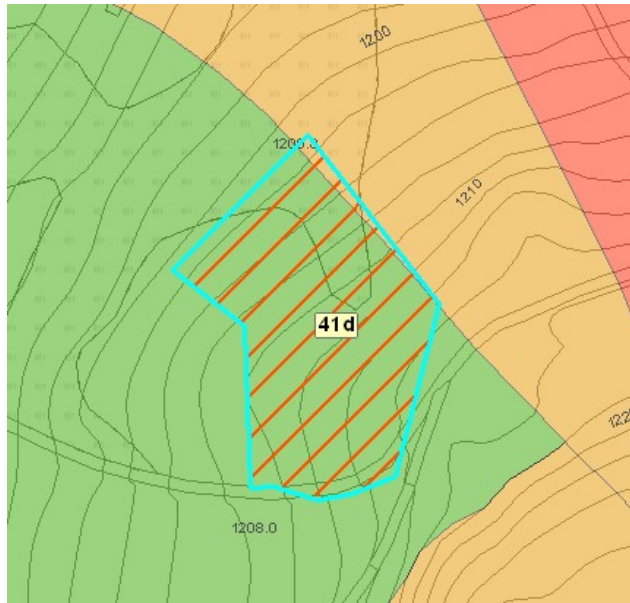


<b>N. 41a</b>		Protocollo: 239 - Data: 04/02/2010	
			
Richiesta sovrapposta con PRG		Richiesta sovrapposta alle classi di fattibilità geologica e al reticolo idrografico	
Foglio mappali	Foglio 21 mappale 117		
Superficie	381 mq		
Azzonamento PRG	B2 - Edificazione residenziale rada; E2 Verde ambientale		
<b>Vincoli</b>			
Fattibilità geologica	2a parte 3f		
Reticolo idrografico	<input type="checkbox"/>		
Vincolo idrogeologico	<input type="checkbox"/>		
Centro storico	<input type="checkbox"/>		
Fascia rispetto elettrodotti	<input checked="" type="checkbox"/> Fascia rispetto elettrodotto aereo - dpa = 19 m (132 kv)		
Aree di rispetto	<input type="checkbox"/>		
Vincoli aree protette	<input checked="" type="checkbox"/> Parco dell'Adamello		
Vincolo paesaggistico	<input checked="" type="checkbox"/> Aree rispetto 150mt di fiumi torrenti corsi acqua pubblici e relative sponde D.Lgs. 42/04, art. 142, comma 1, lettera c)		
Proposta ambito agricolo strategico	<input checked="" type="checkbox"/> parte (Proposta Urbanizzato da PRG vigente) parte (Proposta ambiti esterni)		
<b>Richiesta</b>			
Chiede la destinazione residenziale			

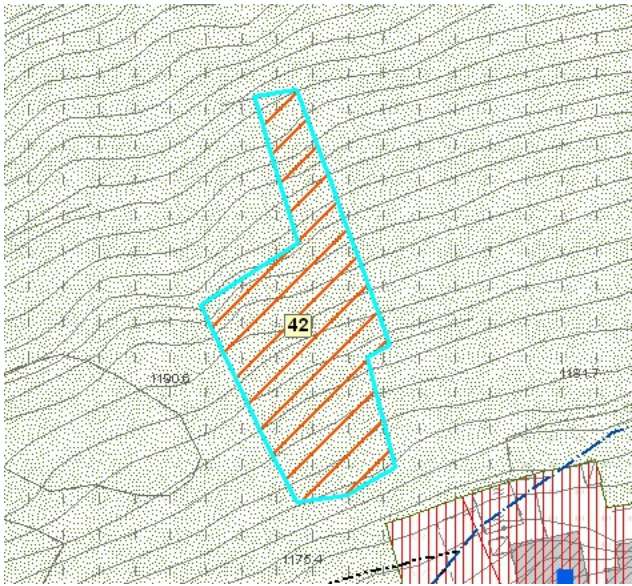
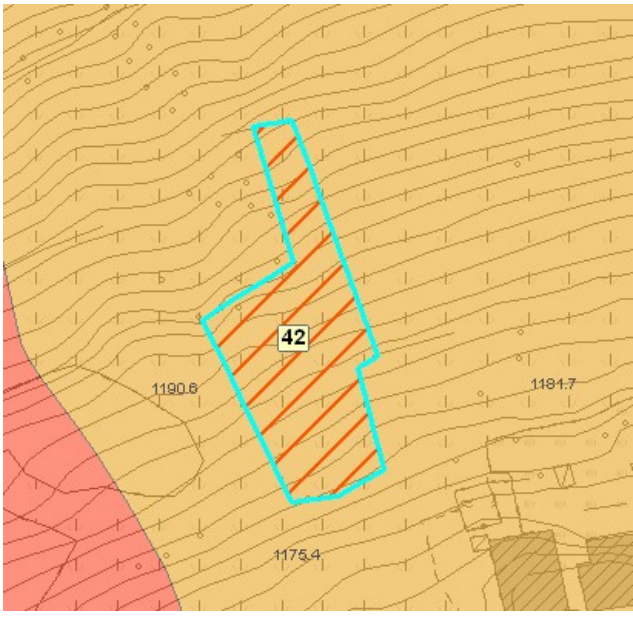


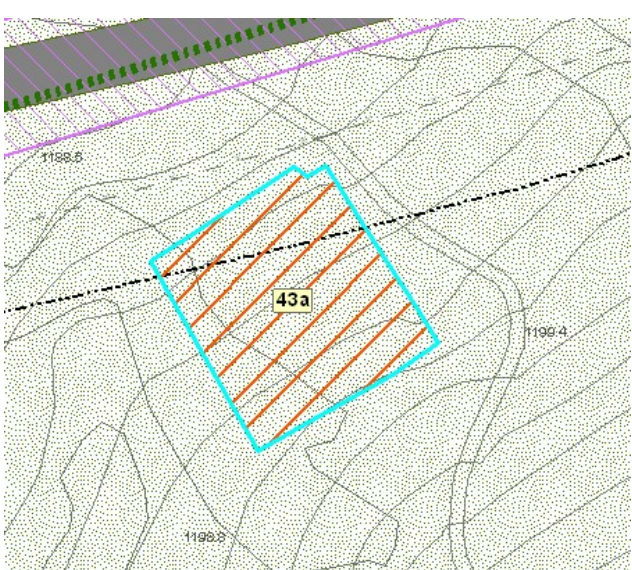
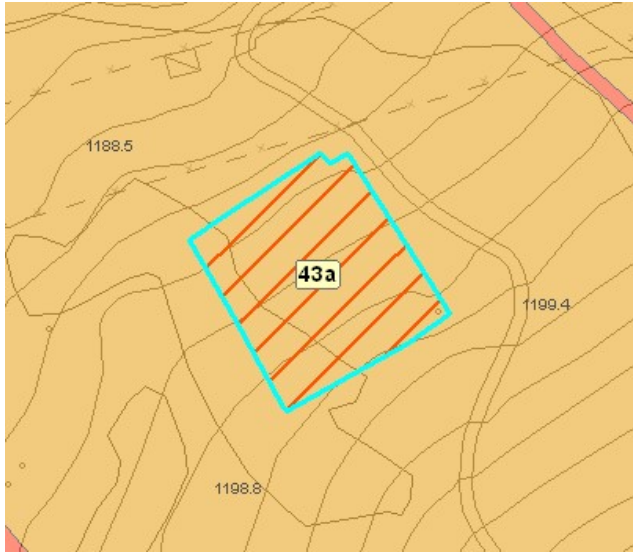
<b>N. 41b</b>		Protocollo: 239 - Data: 04/02/2010	
 <p>Richiesta sovrapposta con PRG</p>		 <p>Richiesta sovrapposta alle classi di fattibilità geologica e al reticolo idrografico</p>	
Foglio mappali	Foglio 21 mappale 198		
Superficie	323 mq		
Azzonamento PRG	SP5 Attrezzature per la pratica dello sci		
<b>Vincoli</b>			
Fattibilità geologica	2a		
Reticolo idrografico	<input type="checkbox"/>		
Vincolo idrogeologico	<input type="checkbox"/>		
Centro storico	<input type="checkbox"/>		
Fascia rispetto elettrodotti	<input type="checkbox"/>		
Aree di rispetto	<input checked="" type="checkbox"/> Corridoi di salvaguardia infrastrutturale di progetto		
Vincoli aree protette	<input checked="" type="checkbox"/> Parco dell'Adamello; Zona prati terrazzati; Area sciabile		
Vincolo paesaggistico	<input type="checkbox"/>		
Proposta ambito agricolo strategico	<input checked="" type="checkbox"/> (Proposta agricolo strategico)		
<b>Richiesta</b>			
Chiede la destinazione residenziale			

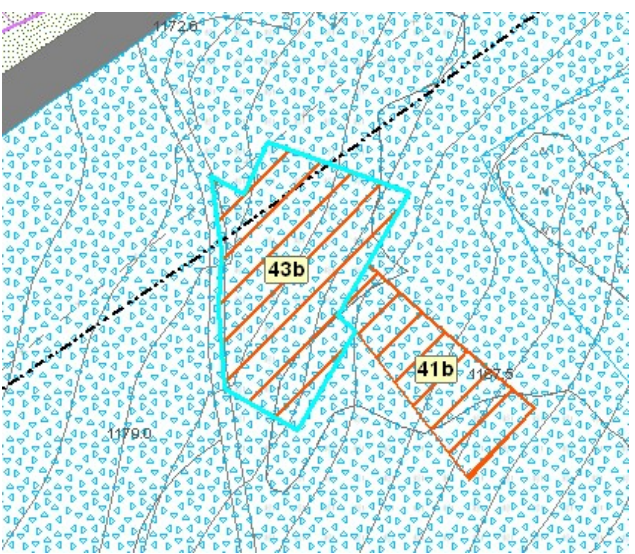
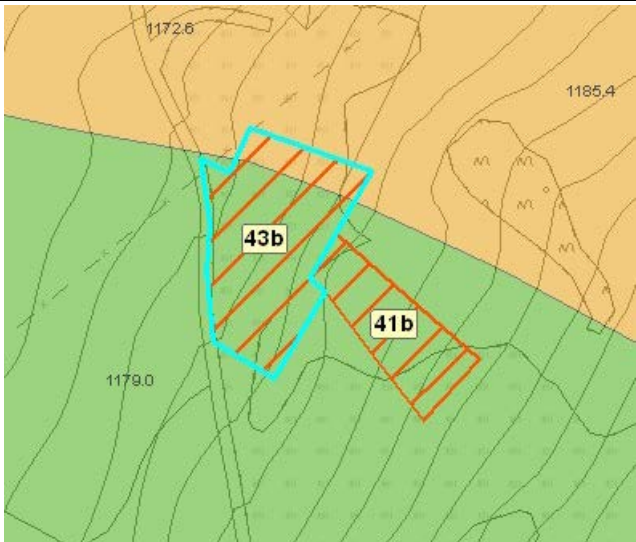
<b>N. 41c</b>		Protocollo: 239 - Data: 04/02/2010	
			
Richiesta sovrapposta con PRG		Richiesta sovrapposta alle classi di fattibilità geologica e al reticolo idrografico	
Foglio mappali	Foglio 21 mappale 238		
Superficie	1137 mq		
Azzonamento PRG	SP5 Attrezzature per la pratica dello sci		
<b>Vincoli</b>			
Fattibilità geologica	2a		
Reticolo idrografico	<input type="checkbox"/>		
Vincolo idrogeologico	<input type="checkbox"/>		
Centro storico	<input type="checkbox"/>		
Fascia rispetto elettrodotti	<input type="checkbox"/>		
Aree di rispetto	<input type="checkbox"/>		
Vincoli aree protette	<input checked="" type="checkbox"/> Parco dell'Adamello; Zona prati terrazzati; Area sciabile		
Vincolo paesaggistico	<input type="checkbox"/>		
Proposta ambito agricolo strategico	<input checked="" type="checkbox"/> (Proposta agricolo strategico)		
<b>Richiesta</b>			
Chiede la destinazione residenziale			

<b>N. 41d</b>		Protocollo: 239 - Data: 04/02/2010	
			
Richiesta sovrapposta con PRG		Richiesta sovrapposta alle classi di fattibilità geologica e al reticolo idrografico	
Foglio mappali	Foglio 21 mappale 247		
Superficie	1.831 mq		
Azzonamento PRG	SP5 Attrezzature per la pratica dello sci		
<b>Vincoli</b>			
Fattibilità geologica	2a parte 3f		
Reticolo idrografico	<input type="checkbox"/>		
Vincolo idrogeologico	<input checked="" type="checkbox"/>		
Centro storico	<input type="checkbox"/>		
Fascia rispetto elettrodotti	<input type="checkbox"/>		
Aree di rispetto	<input type="checkbox"/>		
Vincoli aree protette	<input checked="" type="checkbox"/> Parco dell'Adamello; Zona prati terrazzati; Area sciabile		
Vincolo paesaggistico	<input checked="" type="checkbox"/> Territori coperti da foreste e da boschi D.Lgs. 42/04, art. 142, comma 1, lettera g)		
Proposta ambito agricolo strategico	<input checked="" type="checkbox"/> (Proposta agricolo strategico)		
<b>Richiesta</b>			
Chiede la destinazione residenziale			

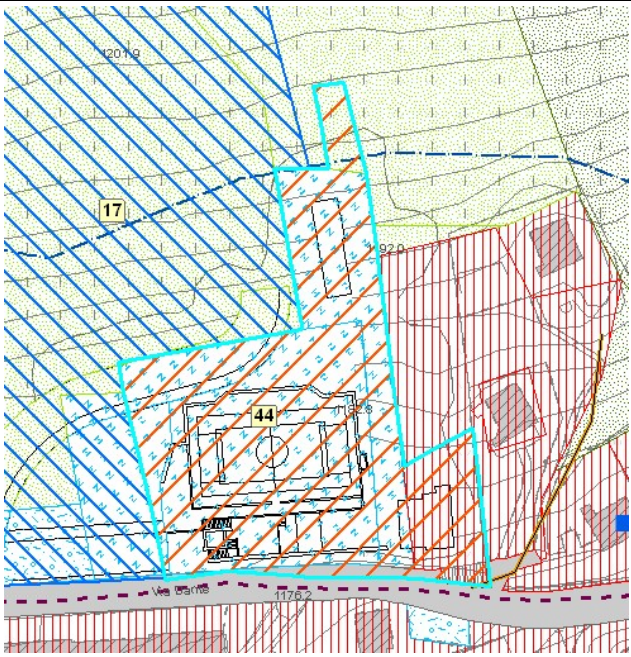
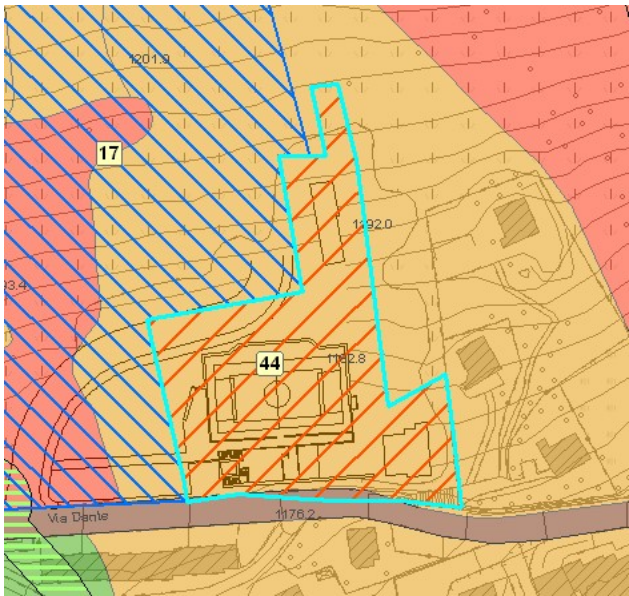


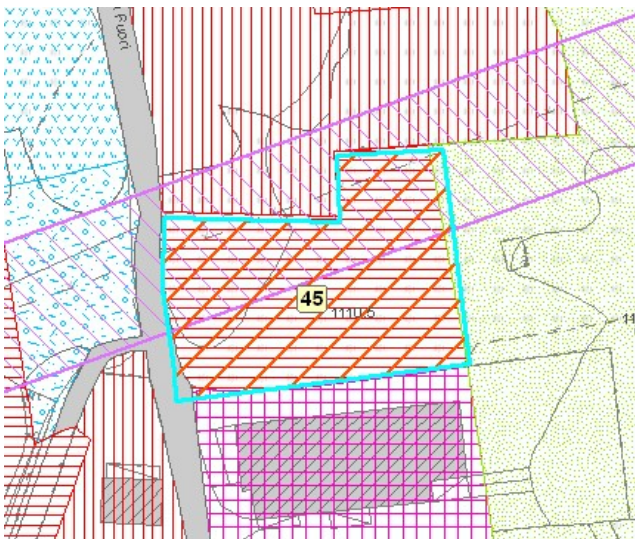

<b>N. 42</b>		Protocollo: 237 - Data: 04/02/2010	
			
Richiesta sovrapposta con PRG		Richiesta sovrapposta alle classi di fattibilità geologica e al reticolo idrografico	
Foglio mappali	Foglio 19 mappale 256		
Superficie	1.021 mq		
Azzonamento PRG	E2 Verde ambientale		
<b>Vincoli</b>			
Fattibilità geologica	3a		
Reticolo idrografico	<input type="checkbox"/>		
Vincolo idrogeologico	<input checked="" type="checkbox"/>		
Centro storico	<input type="checkbox"/>		
Fascia rispetto elettrodotti	<input type="checkbox"/>		
Aree di rispetto	<input type="checkbox"/>		
Vincoli aree protette	<input type="checkbox"/>		
Vincolo paesaggistico	<input type="checkbox"/>		
Proposta ambito agricolo strategico	<input checked="" type="checkbox"/> (Proposta agricolo strategico)		
<b>Richiesta</b>			
Chiede la destinazione residenziale			

<b>N. 43a</b>		Protocollo: 238 - Data: 04/02/2010	
			
Richiesta sovrapposta con PRG		Richiesta sovrapposta alle classi di fattibilità geologica e al reticolo idrografico	
Foglio mappali	Foglio 21 mappale 158		
Superficie	1.058 mq		
Azzonamento PRG	E2 Verde ambientale		
<b>Vincoli</b>			
Fattibilità geologica	3f		
Reticolo idrografico	<input type="checkbox"/>		
Vincolo idrogeologico	<input type="checkbox"/>		
Centro storico	<input type="checkbox"/>		
Fascia rispetto elettrodotti	<input type="checkbox"/>		
Aree di rispetto	<input checked="" type="checkbox"/> Corridoi di salvaguardia infrastrutturale di progetto		
Vincoli aree protette	<input checked="" type="checkbox"/> Parco dell'Adamello; Zona prati terrazzati		
Vincolo paesaggistico	<input type="checkbox"/>		
Proposta ambito agricolo strategico	<input checked="" type="checkbox"/> (Proposta agricolo strategico)		
<b>Richiesta</b>			
Chiede la destinazione residenziale			

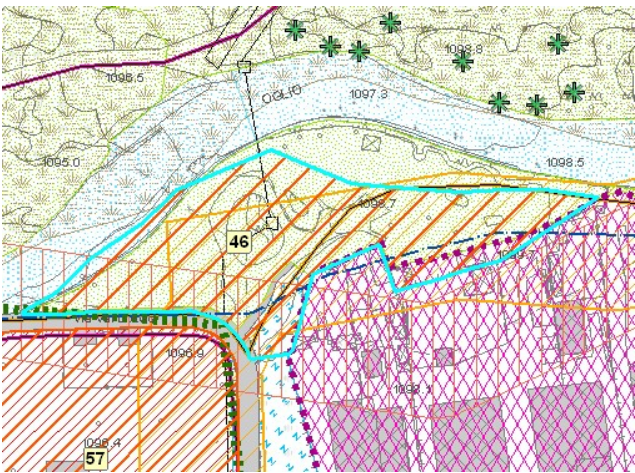
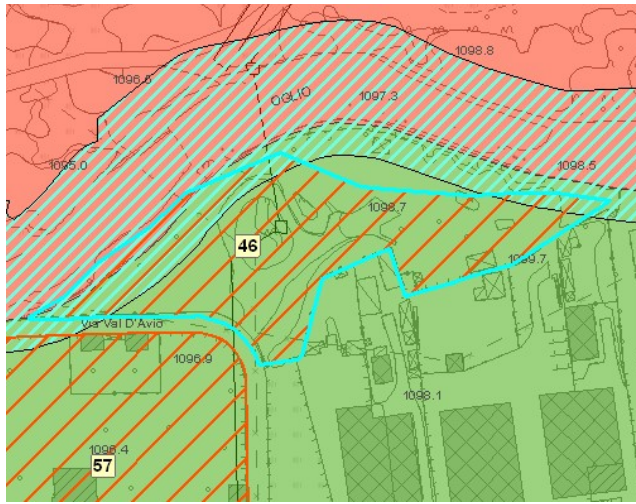
<b>N. 43b</b>		Protocollo: 238 - Data: 04/02/2010	
			
Richiesta sovrapposta con PRG		Richiesta sovrapposta alle classi di fattibilità geologica e al reticolo idrografico	
Foglio mappali	Foglio 21 mappale 152		
Superficie	692 mq		
Azzonamento PRG	SP5 Attrezzature per la pratica dello sci		
<b>Vincoli</b>			
Fattibilità geologica	2a parte 3f		
Reticolo idrografico	<input type="checkbox"/>		
Vincolo idrogeologico	<input type="checkbox"/>		
Centro storico	<input type="checkbox"/>		
Fascia rispetto elettrodotti	<input type="checkbox"/>		
Aree di rispetto	<input checked="" type="checkbox"/> Corridoi di salvaguardia infrastrutturale di progetto		
Vincoli aree protette	<input checked="" type="checkbox"/> Parco dell'Adamello; Zona prati terrazzati; Area sciabile		
Vincolo paesaggistico	<input type="checkbox"/>		
Proposta ambito agricolo strategico	<input checked="" type="checkbox"/> (Proposta agricolo strategico)		
<b>Richiesta</b>			
Chiede la destinazione residenziale			



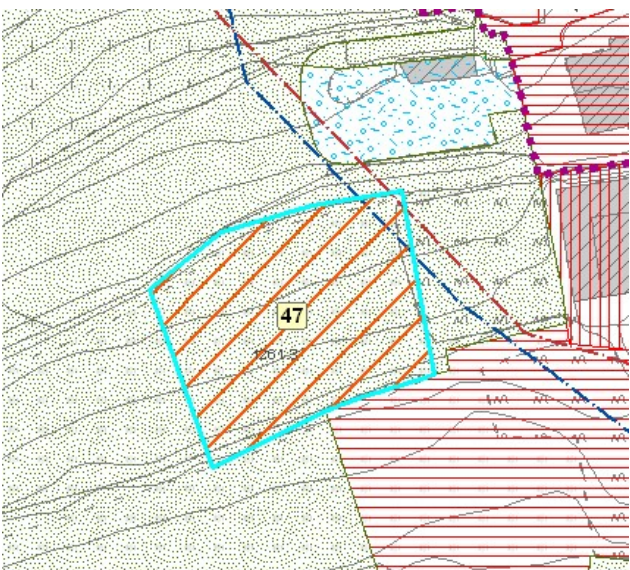
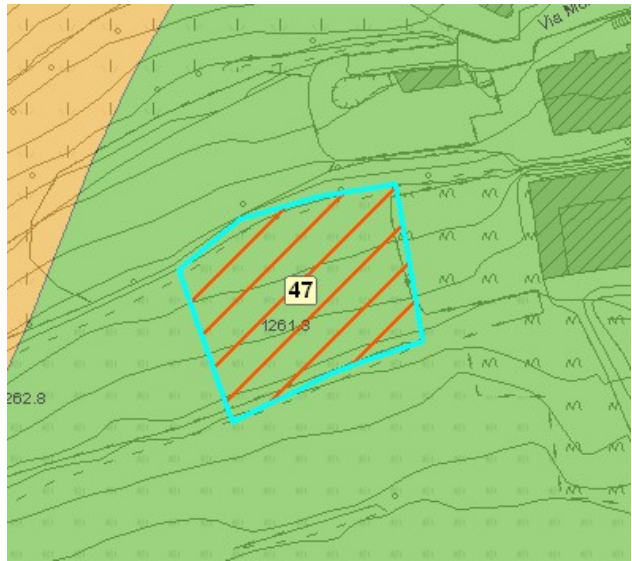
<b>N. 44</b>		Protocollo: 732 - Data: 07/04/2010	
			
Richiesta sovrapposta con PRG		Richiesta sovrapposta alle classi di fattibilità geologica e al reticolo idrografico	
Foglio mappali	Foglio 18 mappale 239 - 279 - 280 - 281		
Superficie	2.478		
Azzonamento PRG	B2 Edificazione residenziale rada; E1 - Attività agricola; SP3 Verde pubblico attrezzato; Viabilità esistente		
<b>Vincoli</b>			
Fattibilità geologica	3a parte 3d		
Reticolo idrografico	<input type="checkbox"/>		
Vincolo idrogeologico	<input checked="" type="checkbox"/>		
Centro storico	<input type="checkbox"/>		
Fascia rispetto elettrodotti	<input type="checkbox"/>		
Aree di rispetto	<input type="checkbox"/>		
Vincoli aree protette	<input type="checkbox"/>		
Vincolo paesaggistico	<input checked="" type="checkbox"/> Aree rispetto 150mt di fiumi torrenti corsi acqua pubblici e relative sponde D.Lgs. 42/04, art. 142, comma 1, lettera c); Territori coperti da foreste e da boschi D.Lgs. 42/04, art. 142, comma 1, lettera g)		
Proposta ambito agricolo strategico	<input checked="" type="checkbox"/> parte (Proposta Urbanizzato da PRG vigente) parte (Proposta ambiti esterni)		
<b>Richiesta</b>			
Chiede la destinazione residenziale			


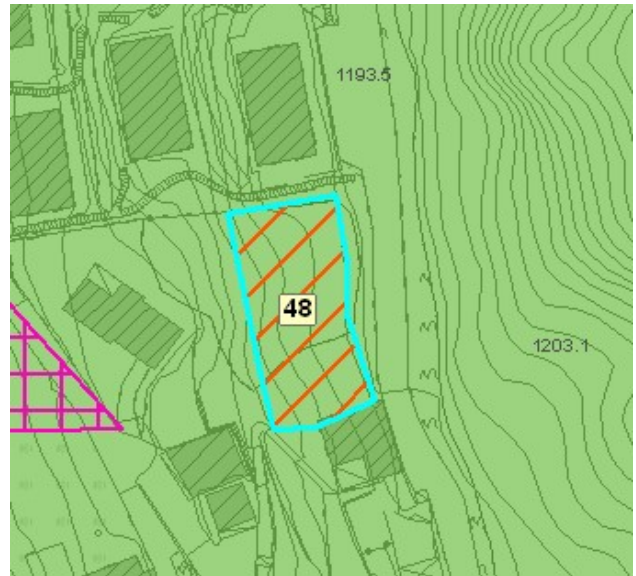
<b>N. 45</b>		Protocollo: 1414 - Data: 24/06/2010	
 <p>Richiesta sovrapposta con PRG</p>		 <p>Richiesta sovrapposta alle classi di fattibilità geologica e al reticolo idrografico</p>	
Foglio mappali	Foglio 25 mappale 264 - 265		
Superficie	1.136		
Azzonamento PRG	B3 Completamento residenziale a volumetria definita; D3 - Attività alberghiera esistente; E1 - Attività agricola; Viabilità esistente		
<b>Vincoli</b>			
Fattibilità geologica	2b		
Reticolo idrografico	<input type="checkbox"/>		
Vincolo idrogeologico	<input type="checkbox"/>		
Centro storico	<input type="checkbox"/>		
Fascia rispetto elettrodotti	<input checked="" type="checkbox"/> Fascia rispetto elettrodotto aereo - dpa = 19 m (132 kv)		
Aree di rispetto	<input type="checkbox"/>		
Vincoli aree protette	<input type="checkbox"/>		
Vincolo paesaggistico	<input type="checkbox"/>		
Proposta ambito agricolo strategico	<input checked="" type="checkbox"/> (Proposta Urbanizzato da PRG vigente)		
<b>Richiesta</b>			
Chiedono di passare dalla zona B3 alla zona D5			



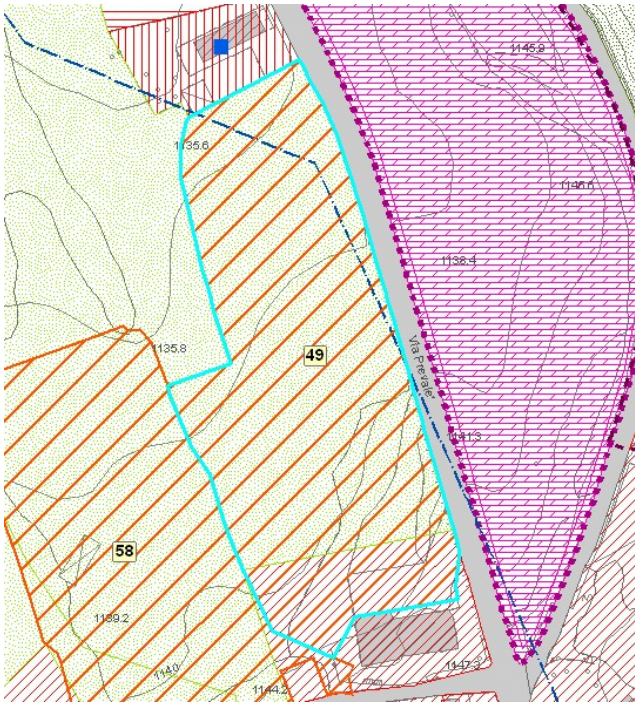
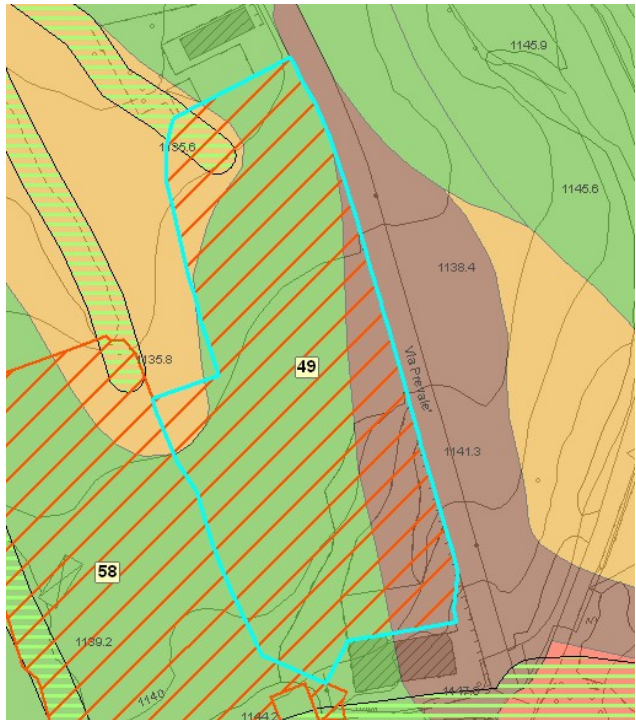
<b>N. 46</b>		Protocollo: 1958 - Data: 31/08/2010	
			
Richiesta sovrapposta con PRG		Richiesta sovrapposta alle classi di fattibilità geologica e al reticolo idrografico	
Foglio mappali	Foglio 24 mappale 196		
Superficie	5.122		
Azzonamento PRG	D2 - Nuove attività artigianali; SP3 - Verde pubblico attrezzato; E1 - Attività agricola; Viabilità esistente		
<b>Vincoli</b>			
Fattibilità geologica	2b parte 4a		
Reticolo idrografico	<input checked="" type="checkbox"/> Reticolo Idrico Principale (R.D. n. 523/1904 e D.G.R. n. 7/7868 del 2002 e s.m.i.)		
Vincolo idrogeologico	<input type="checkbox"/>		
Centro storico	<input type="checkbox"/>		
Fascia rispetto elettrodotti	<input checked="" type="checkbox"/> Fascia rispetto elettrodotto aereo - dpa = 29 m (220 kv); Fascia elettrodotto interrato		
Aree di rispetto	<input type="checkbox"/>		
Vincoli aree protette	<input type="checkbox"/>		
Vincolo paesaggistico	<input checked="" type="checkbox"/> Aree rispetto 150mt di fiumi torrenti corsi acqua pubblici e relative sponde D.Lgs. 42/04, art. 142, comma 1, lettera c)		
Proposta ambito agricolo strategico	<input checked="" type="checkbox"/> parte (Proposta agricolo strategico) parte (Proposta Urbanizzato da PRG vigente)		
<b>Richiesta</b>			
Chiedono di passare dalla zona E1 alla zona D2			



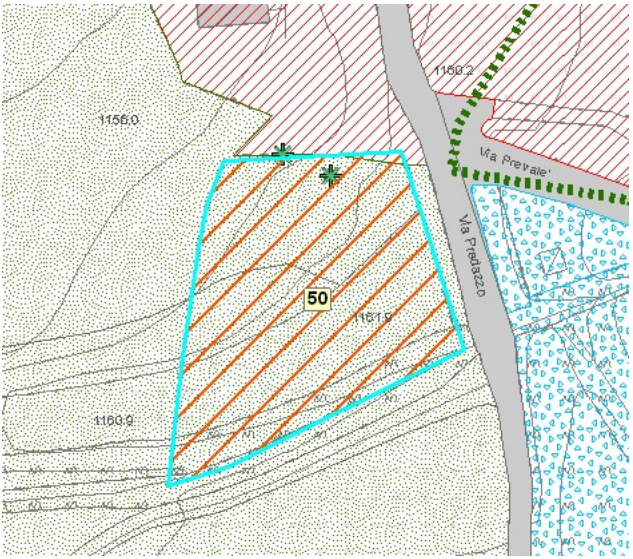
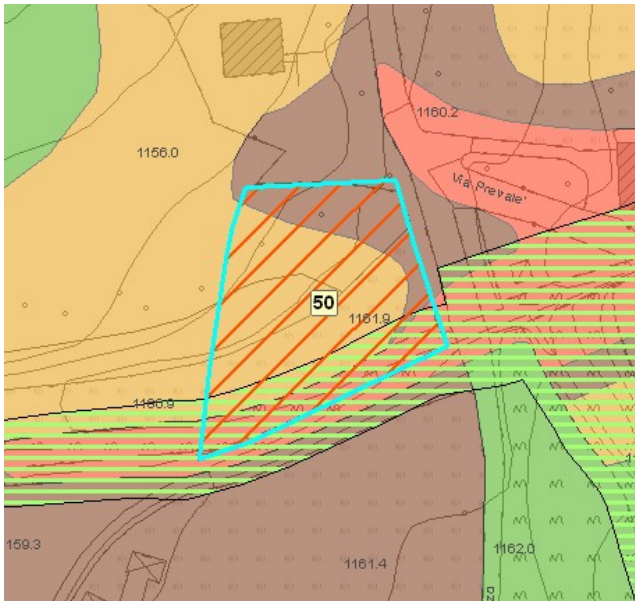
<b>N. 47</b>		Protocollo: 2214 - Data: 30/09/2010	
 <p>Richiesta sovrapposta con PRG</p>		 <p>Richiesta sovrapposta alle classi di fattibilità geologica e al reticolo idrografico</p>	
Foglio mappali	Foglio 13 mappale 196		
Superficie	1.044		
Azzonamento PRG	E2 - Verde ambientale		
<b>Vincoli</b>			
Fattibilità geologica	2a		
Reticolo idrografico	<input type="checkbox"/>		
Vincolo idrogeologico	<input checked="" type="checkbox"/>		
Centro storico	<input type="checkbox"/>		
Fascia rispetto elettrodotti	<input type="checkbox"/>		
Aree di rispetto	<input type="checkbox"/>		
Vincoli aree protette	<input type="checkbox"/>		
Vincolo paesaggistico	<input type="checkbox"/>		
Proposta ambito agricolo strategico	<input checked="" type="checkbox"/> (Proposta agricolo strategico)		
<b>Richiesta</b>			
Chiede l'inserimento del terreno nelle aree edificabili			

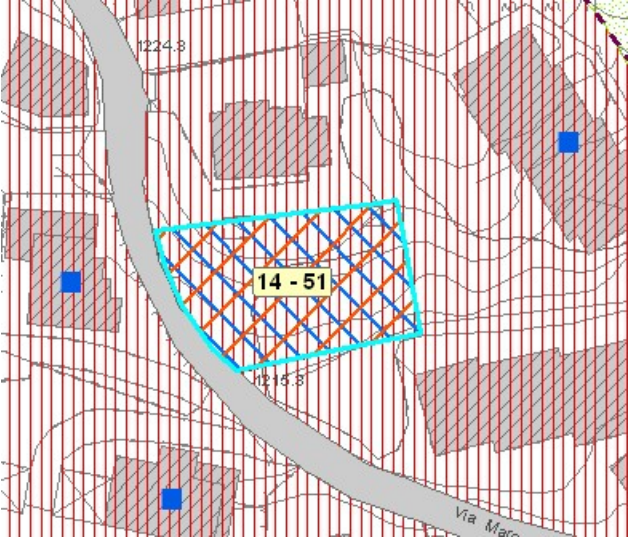

<b>N. 48</b>		Protocollo: 1896 - Data: 19/08/2010	
 <p>Richiesta sovrapposta con PRG</p>		 <p>Richiesta sovrapposta alle classi di fattibilità geologica e al reticolo idrografico</p>	
Foglio mappali	Foglio 28 mappale 64		
Superficie	475		
Azzonamento PRG	B2 - Edificazione residenziale rada		
<b>Vincoli</b>			
Fattibilità geologica	2a		
Reticolo idrografico	<input type="checkbox"/>		
Vincolo idrogeologico	<input checked="" type="checkbox"/>		
Centro storico	<input type="checkbox"/>		
Fascia rispetto elettrodotti	<input type="checkbox"/>		
Aree di rispetto	<input type="checkbox"/>		
Vincoli aree protette	<input type="checkbox"/>		
Vincolo paesaggistico	<input type="checkbox"/>		
Proposta ambito agricolo strategico	<input checked="" type="checkbox"/> parte (Proposta agricolo strategico) parte (Proposta Urbanizzato da PRG vigente)		
<b>Richiesta</b>			
Chiede l'inserimento del terreno nelle aree edificabili			



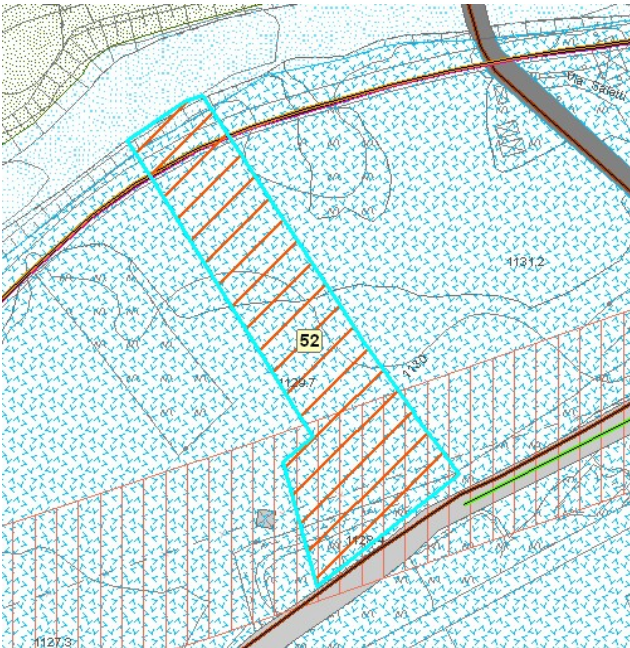
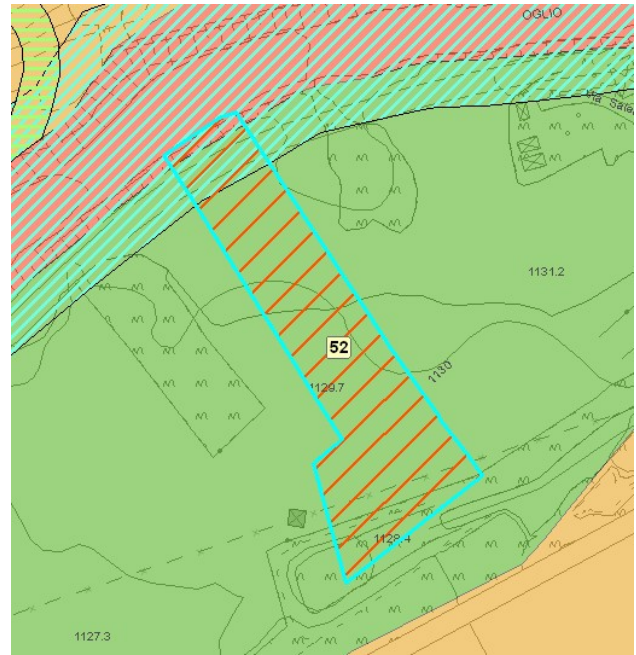
<b>N. 49</b>		Protocollo: 2290 - Data: 09/10/2010	
			
Richiesta sovrapposta con PRG		Richiesta sovrapposta alle classi di fattibilità geologica e al reticolo idrografico	
Foglio mappali	Foglio 28 mappale 260 - 261		
Superficie	5.303		
Azzonamento PRG	B1 - Ristrutturazione residenziale; E1 - Attività agricola		
<b>Vincoli</b>			
Fattibilità geologica	2b parte 3c, 3d		
Reticolo idrografico	<input checked="" type="checkbox"/> Reticolo Idrico Minore (R.D. n. 523/1904 e D.G.R. n. 7/7868 del 2002 e s.m.i.)		
Vincolo idrogeologico	<input type="checkbox"/>		
Centro storico	<input type="checkbox"/>		
Fascia rispetto elettrodotti	<input type="checkbox"/>		
Aree di rispetto	<input type="checkbox"/>		
Vincoli aree protette	<input type="checkbox"/>		
Vincolo paesaggistico	<input checked="" type="checkbox"/> Aree rispetto 150mt di fiumi torrenti corsi acqua pubblici e relative sponde D.Lgs. 42/04, art. 142, comma 1, lettera c)		
Proposta ambito agricolo strategico	<input checked="" type="checkbox"/> parte (Proposta ambiti esterni) parte (Proposta Urbanizzato da PRG vigente)		
<b>Richiesta</b>			
Chiede la destinazione alberghiero – residenziale di 12.000 mc			



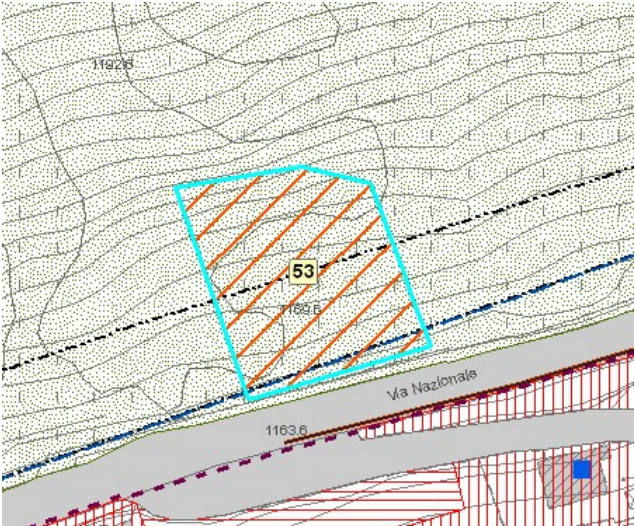
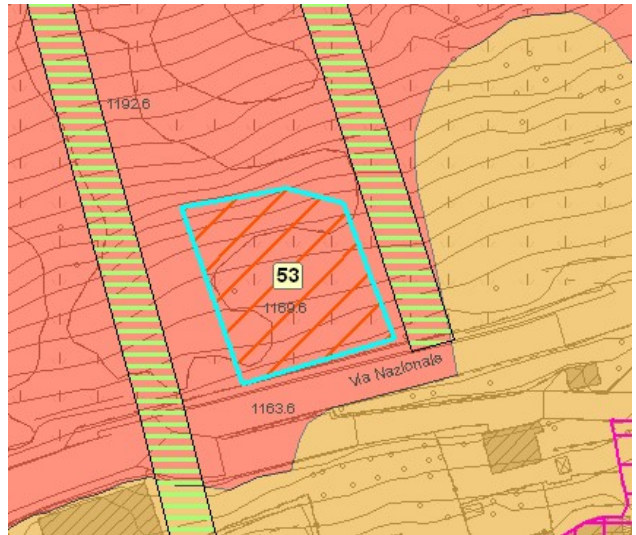
<b>N. 50</b>		<b>Protocollo: 2500 - Data: 04/11/2010</b>	
			
Richiesta sovrapposta con PRG		Richiesta sovrapposta alle classi di fattibilità geologica e al reticolo idrografico	
Foglio mappali	Foglio 33 mappale 387		
Superficie	1.644		
Azzonamento PRG	B1 - Ristrutturazione residenziale; E2 - Verde ambientale		
<b>Vincoli</b>			
Fattibilità geologica	3d parte 3f, 4c		
Reticolo idrografico	[X] Reticolo Idrico Minore (R.D. n. 523/1904 e D.G.R. n. 7/7868 del 2002 e s.m.i.)		
Vincolo idrogeologico	[ ]		
Centro storico	[ ]		
Fascia rispetto elettrodotti	[ ]		
Aree di rispetto	[ ]		
Vincoli aree protette	[ ]		
Vincolo paesaggistico	[X] Aree rispetto 150mt di fiumi torrenti corsi acqua pubblici e relative sponde D.Lgs. 42/04, art. 142, comma 1, lettera c)		
Proposta ambito agricolo strategico	[X] parte (Proposta ambiti esterni) parte (Proposta Urbanizzato da PRG vigente)		
<b>Richiesta</b>			
Chiedono di poter edificare			

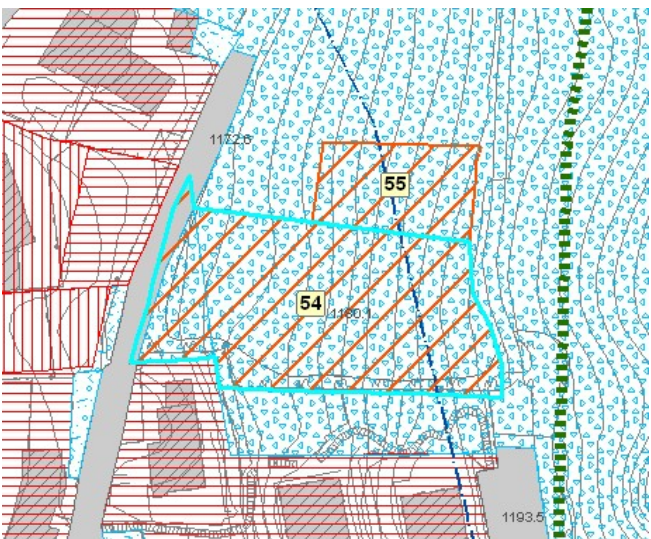

<b>N. 51</b>		Protocollo: 2646 - Data: 25/11/2010	
 <p>Richiesta sovrapposta con PRG</p>		 <p>Richiesta sovrapposta alle classi di fattibilità geologica e al reticolo idrografico</p>	
Foglio mappali	Foglio 18 mappale 177		
Superficie	563 mq		
Azzonamento PRG	B2 - Edificazione residenziale rada		
<b>Vincoli</b>			
Fattibilità geologica	2a, parte 3f		
Reticolo idrografico	<input type="checkbox"/>		
Vincolo idrogeologico	<input type="checkbox"/>		
Centro storico	<input type="checkbox"/>		
Fascia rispetto elettrodotti	<input type="checkbox"/>		
Aree di rispetto	<input type="checkbox"/>		
Vincoli aree protette	<input type="checkbox"/>		
Vincolo paesaggistico	<input checked="" type="checkbox"/> Aree rispetto 150mt di fiumi torrenti corsi acqua pubblici e relative sponde D.Lgs. 42/04, art. 142, comma 1, lettera c)		
Proposta ambito agricolo strategico	<input checked="" type="checkbox"/> (Proposta Urbanizzato da PRG vigente)		
<b>Richiesta</b>			
Chiede la destinazione residenziale			

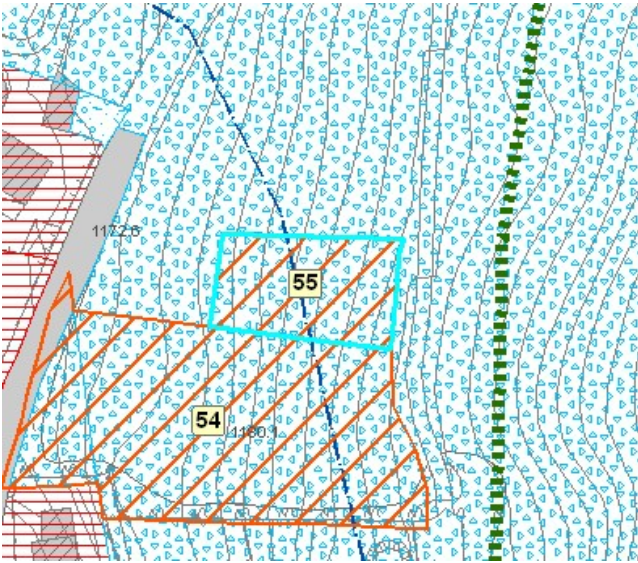
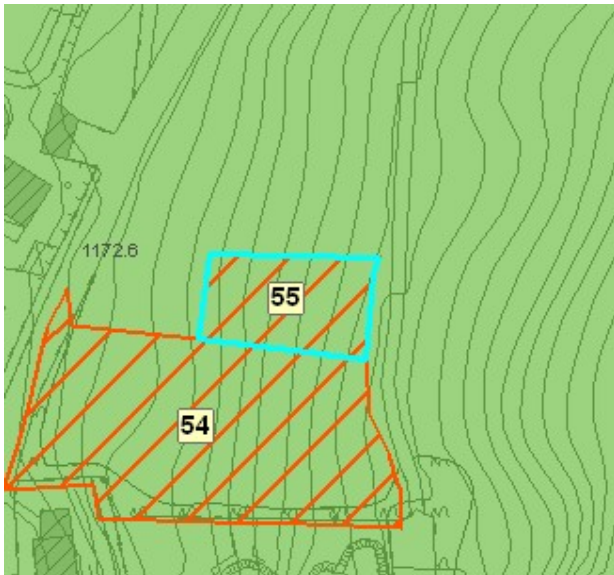


<b>N. 52</b>		Protocollo: 2734 - Data: 07/12/2010	
			
Richiesta sovrapposta con PRG		Richiesta sovrapposta alle classi di fattibilità geologica e al reticolo idrografico	
Foglio mappali	Foglio 26 mappale 101 - 298		
Superficie	2.224 mq		
Azzonamento PRG	SP4 - Attrezzature sportive; Fiume		
<b>Vincoli</b>			
Fattibilità geologica	2b, parte 4a		
Reticolo idrografico	<input checked="" type="checkbox"/> Reticolo Idrico Principale (R.D. n. 523/1904 e D.G.R. n. 7/7868 del 2002 e s.m.i.)		
Vincolo idrogeologico	<input type="checkbox"/>		
Centro storico	<input type="checkbox"/>		
Fascia rispetto elettrodotti	<input checked="" type="checkbox"/> Fascia rispetto elettrodotto aereo - dpa = 29 m (220 kv)		
Aree di rispetto	<input type="checkbox"/>		
Vincoli aree protette	<input type="checkbox"/>		
Vincolo paesaggistico	<input checked="" type="checkbox"/> Aree rispetto 150mt di fiumi torrenti corsi acqua pubblici e relative sponde D.Lgs. 42/04, art. 142, comma 1, lettera c)		
Proposta ambito agricolo strategico	<input checked="" type="checkbox"/> parte (Proposta Agricolo Strategico) parte (Urbanizzato da PRG vigente)		
<b>Richiesta</b>			
Chiede la destinazione turistico ricettiva			

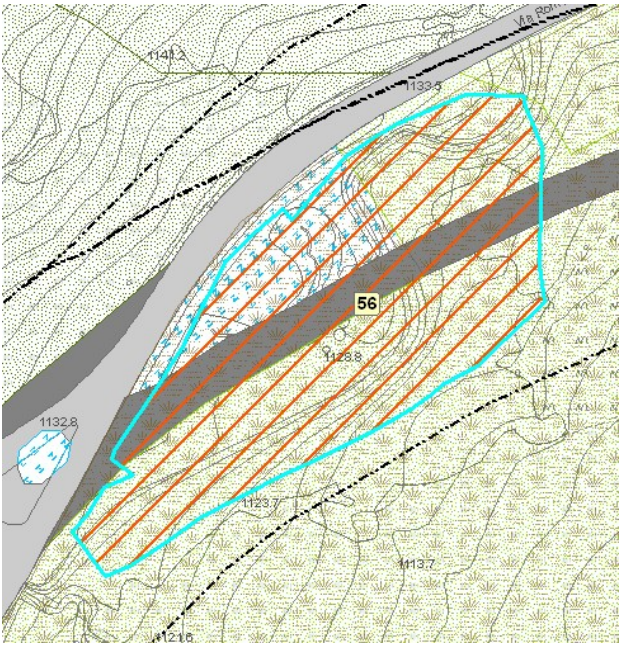
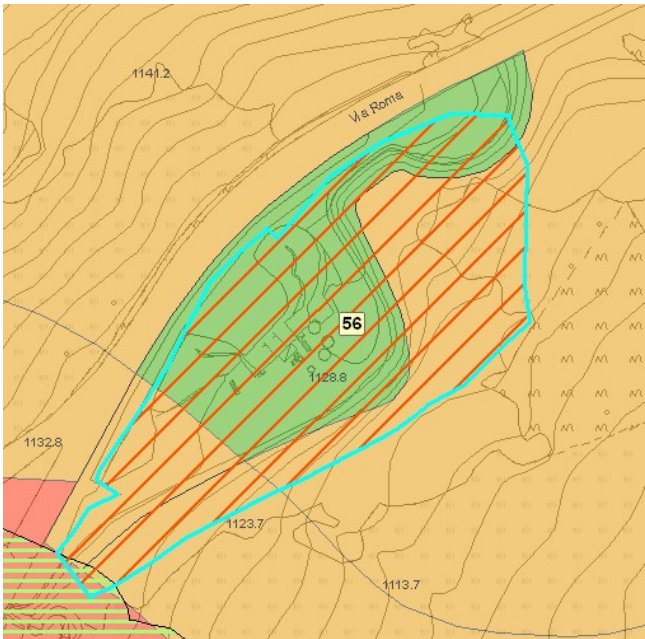


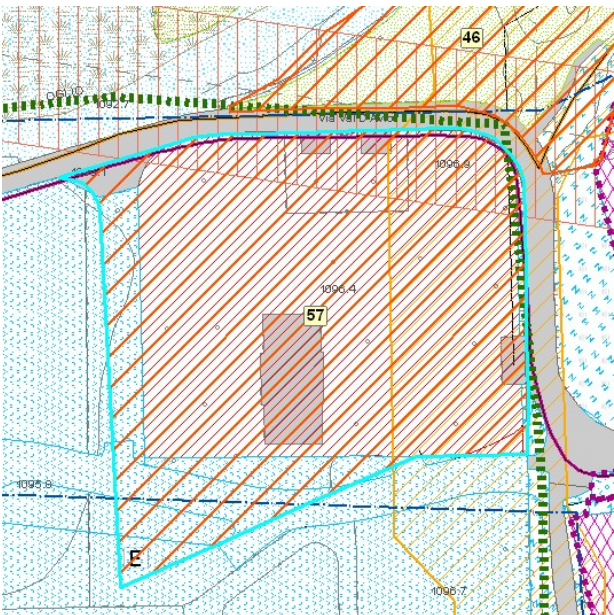
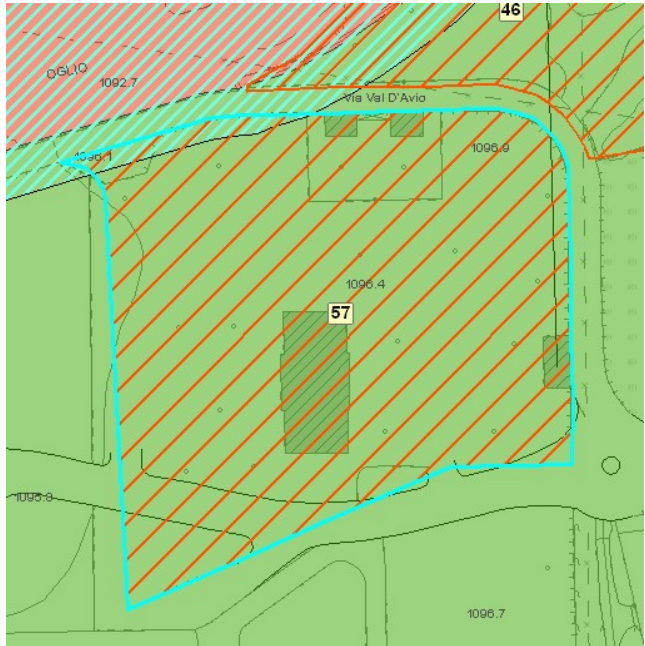
<b>N. 53</b>		Protocollo: 2055 - Data: 02/04/2011	
			
Richiesta sovrapposta con PRG		Richiesta sovrapposta alle classi di fattibilità geologica e al reticolo idrografico	
Foglio mappali	Foglio 19 mappale 356		
Superficie	892 mq		
Azzonamento PRG	E2 - Verde ambientale		
<b>Vincoli</b>			
Fattibilità geologica	4f		
Reticolo idrografico	<input type="checkbox"/>		
Vincolo idrogeologico	<input checked="" type="checkbox"/>		
Centro storico	<input type="checkbox"/>		
Fascia rispetto elettrodotti	<input type="checkbox"/>		
Aree di rispetto	<input checked="" type="checkbox"/> Fasce di rispetto stradale		
Vincoli aree protette	<input type="checkbox"/>		
Vincolo paesaggistico	<input checked="" type="checkbox"/> Aree rispetto 150mt di fiumi torrenti corsi acqua pubblici e relative sponde D.Lgs. 42/04, art. 142, comma 1, lettera c)		
Proposta ambito agricolo strategico	<input checked="" type="checkbox"/> (Proposta Agricolo Strategico)		
<b>Richiesta</b>			
Chiedono che la zona venga rivalutata da un punto di vista geologico			

<b>N. 54</b>		Protocollo: 2878 - Data: 21/05/2011	
			
Richiesta sovrapposta con PRG		Richiesta sovrapposta alle classi di fattibilità geologica e al reticolo idrografico	
Foglio mappali	Foglio 28 mappale 54, 55, 56		
Superficie	1.235 mq		
Azzonamento PRG	SP5 - Attrezzature per la pratica dello sci; Viabilità esistente		
<b>Vincoli</b>			
Fattibilità geologica	2a		
Reticolo idrografico	<input type="checkbox"/>		
Vincolo idrogeologico	<input checked="" type="checkbox"/>		
Centro storico	<input type="checkbox"/>		
Fascia rispetto elettrodotti	<input type="checkbox"/>		
Aree di rispetto	<input type="checkbox"/>		
Vincoli aree protette	<input type="checkbox"/>		
Vincolo paesaggistico	<input checked="" type="checkbox"/> Territori coperti da foreste e da boschi D.Lgs. 42/04, art. 142, comma 1, lettera g)		
Proposta ambito agricolo strategico	<input checked="" type="checkbox"/> parte (Proposta Agricolo Strategico) parte (Urbanizzato da PRG vigente)		
<b>Richiesta</b>			
Chiede la destinazione residenziale o turistico ricettiva			

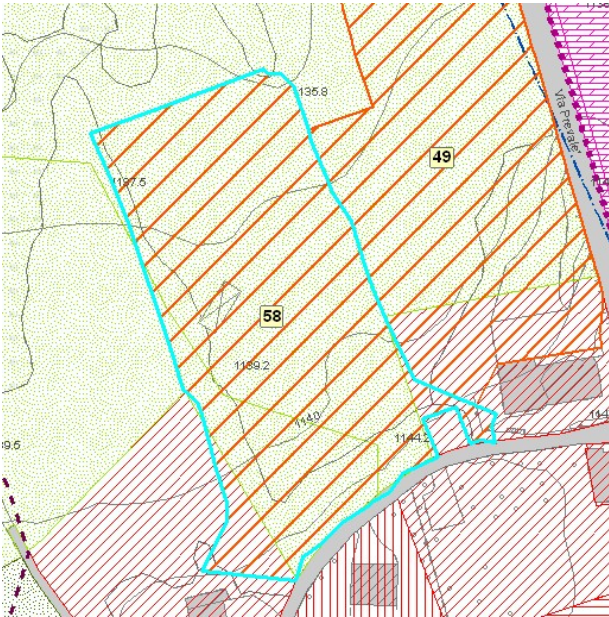
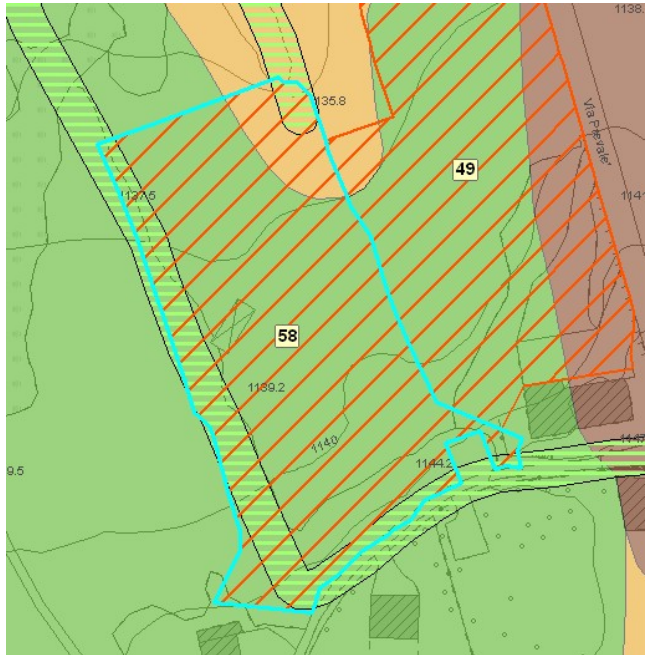
<b>N. 55</b>		Protocollo: 2879 - Data: 21/05/2011	
			
Richiesta sovrapposta con PRG		Richiesta sovrapposta alle classi di fattibilità geologica e al reticolo idrografico	
Foglio mappali	Foglio 28 mappale 15		
Superficie	312 mq		
Azzonamento PRG	SP5 - Attrezzature per la pratica dello sci		
<b>Vincoli</b>			
Fattibilità geologica	2a		
Reticolo idrografico	<input type="checkbox"/>		
Vincolo idrogeologico	<input checked="" type="checkbox"/>		
Centro storico	<input type="checkbox"/>		
Fascia rispetto elettrodotti	<input type="checkbox"/>		
Aree di rispetto	<input type="checkbox"/>		
Vincoli aree protette	<input type="checkbox"/>		
Vincolo paesaggistico	<input checked="" type="checkbox"/> Territori coperti da foreste e da boschi D.Lgs. 42/04, art. 142, comma 1, lettera g)		
Proposta ambito agricolo strategico	<input checked="" type="checkbox"/> (Proposta Agricolo Strategico)		
<b>Richiesta</b>			
Chiede la destinazione residenziale o turistico ricettiva			



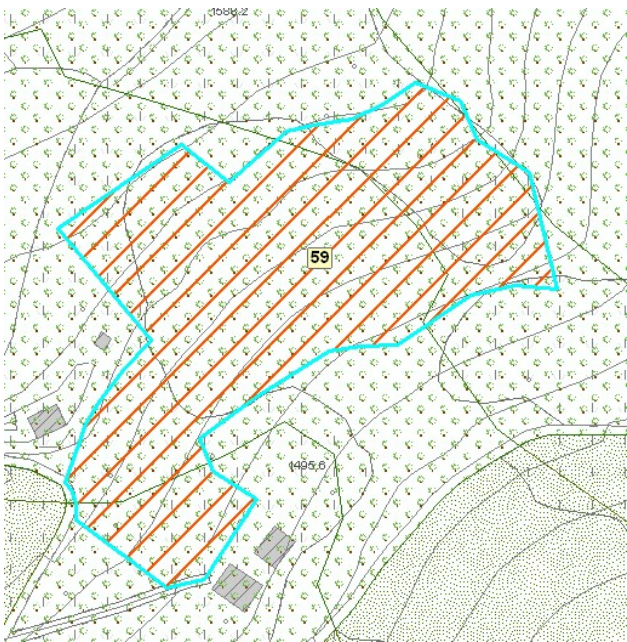
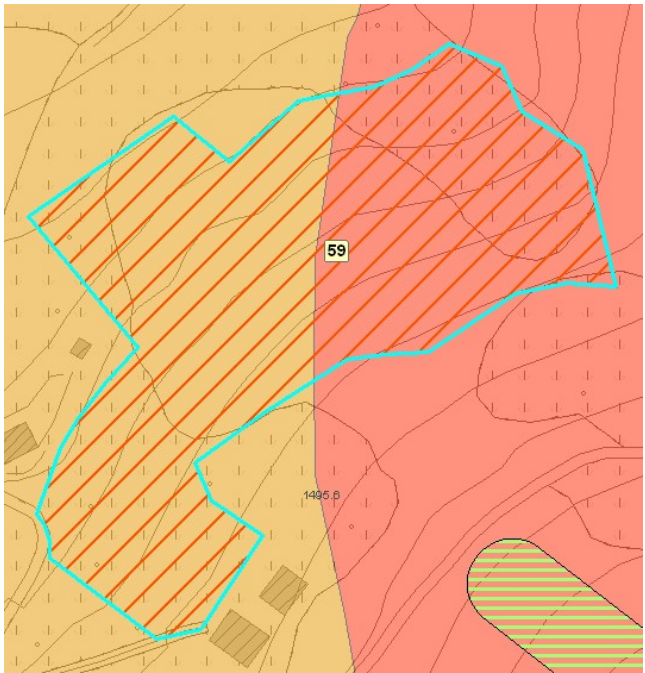
<b>N. 56</b>		<b>Protocollo: 3847 - Data: 22/06/2011</b>	
			
Richiesta sovrapposta con PRG		Richiesta sovrapposta alle classi di fattibilità geologica e al reticolo idrografico	
Foglio mappali	Foglio 23 mappale 11, 12, 13, 18, 20, 22, 23, 24		
Superficie	4.602 mq		
Azzonamento PRG	E1 - Attività agricola; SP3 - Verde pubblico attrezzato; Viabilità di progetto		
<b>Vincoli</b>			
Fattibilità geologica	2b, parte 3a, 3f, 4c		
Reticolo idrografico	<input checked="" type="checkbox"/> Reticolo Idrico Minore (R.D. n. 523/1904 e D.G.R. n. 7/7868 del 2002 e s.m.i.)		
Vincolo idrogeologico	<input type="checkbox"/>		
Centro storico	<input type="checkbox"/>		
Fascia rispetto elettrodotti	<input type="checkbox"/>		
Aree di rispetto	<input checked="" type="checkbox"/> Fasce di rispetto stradale		
Vincoli aree protette	<input type="checkbox"/>		
Vincolo paesaggistico	<input checked="" type="checkbox"/> D.M. 01/04/1963 Bellezze d'insieme D.Lgs. 42/04, art. 136, comma 1, lettere c) e d); Aree rispetto 150mt di fiumi torrenti corsi acqua pubblici e relative sponde D.Lgs. 42/04, art. 142, comma 1, lettera c)		
Proposta ambito agricolo strategico	<input checked="" type="checkbox"/> parte (Proposta agricolo strategico) parte (Proposta Urbanizzato da PRG vigente)		
<b>Richiesta</b>			
Chiede l'inserimento del terreno nelle aree edificabili			

<b>N. 57</b>		Protocollo: 4787 - Data: 03/08/2011	
			
Richiesta sovrapposta con PRG		Richiesta sovrapposta alle classi di fattibilità geologica e al reticolo idrografico	
Foglio mappali	Foglio 23 mappale 174, 175, 218, 219		
Superficie	8.212 mq		
Azzonamento PRG	B1 - Ristrutturazione residenziale; SP2 - Attrezzature tecnologiche e cimiteriali; SP3 - Verde pubblico attrezzato; Viabilità esistente		
<b>Vincoli</b>			
Fattibilità geologica	2b		
Reticolo idrografico	<input checked="" type="checkbox"/> Reticolo Idrico Principale (R.D. n. 523/1904 e D.G.R. n. 7/7868 del 2002 e s.m.i.)		
Vincolo idrogeologico	<input type="checkbox"/>		
Centro storico	<input type="checkbox"/>		
Fascia rispetto elettrodotti	<input checked="" type="checkbox"/> Fascia rispetto elettrodotto aereo - dpa = 29 m (220 kv); Fascia elettrodotto interrato		
Aree di rispetto	<input type="checkbox"/>		
Vincoli aree protette	<input checked="" type="checkbox"/> Parco dell'Adamello		
Vincolo paesaggistico	<input checked="" type="checkbox"/> Aree rispetto 150mt di fiumi torrenti corsi acqua pubblici e relative sponde D.Lgs. 42/04, art. 142, comma 1, lettera c)		
Proposta ambito agricolo strategico	<input checked="" type="checkbox"/> parte (Proposta agricolo strategico) parte (Proposta Urbanizzato da PRG vigente)		
<b>Richiesta</b>			
Chiede di poter recuperare parte della volumetria			

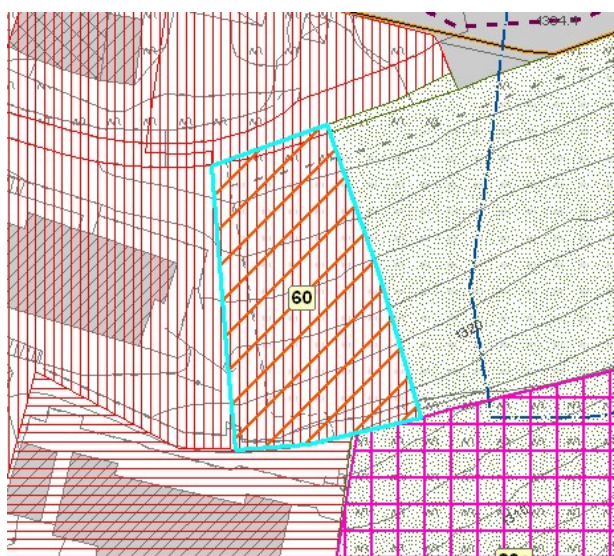


<b>N. 58</b>		Protocollo: 5534 - Data: 13/09/2011	
			
Richiesta sovrapposta con PRG		Richiesta sovrapposta alle classi di fattibilità geologica e al reticolo idrografico	
Foglio mappali	Foglio 28 mappale 113		
Superficie	4.875 mq		
Azzonamento PRG	B1 - Ristrutturazione residenziale; E1 - Attività agricola		
<b>Vincoli</b>			
Fattibilità geologica	2b parte 3c		
Reticolo idrografico	<input checked="" type="checkbox"/> Reticolo Idrico Minore (R.D. n. 523/1904 e D.G.R. n. 7/7868 del 2002 e s.m.i.)		
Vincolo idrogeologico	<input type="checkbox"/>		
Centro storico	<input type="checkbox"/>		
Fascia rispetto elettrodotti	<input type="checkbox"/>		
Aree di rispetto	<input type="checkbox"/>		
Vincoli aree protette	<input type="checkbox"/>		
Vincolo paesaggistico	<input checked="" type="checkbox"/> Aree rispetto 150mt di fiumi torrenti corsi acqua pubblici e relative sponde D.Lgs. 42/04, art. 142, comma 1, lettera c); Territori coperti da foreste e da boschi D.Lgs. 42/04, art. 142, comma 1, lettera g)		
Proposta ambito agricolo strategico	<input checked="" type="checkbox"/> parte (Proposta agricolo strategico) parte (Proposta ambiti esterni)		
<b>Richiesta</b>			
Chiede l'inserimento del terreno nelle aree edificabili			

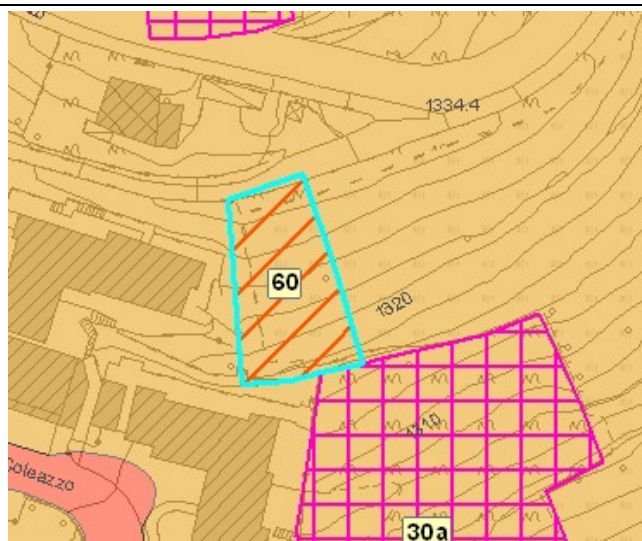


<b>N. 59</b>		Protocollo: 6665 - Data: 28/10/2011	
			
Richiesta sovrapposta con PRG		Richiesta sovrapposta alle classi di fattibilità geologica e al reticolo idrografico	
Foglio mappali	Foglio 8 mappale 144		
Superficie	8.132 mq		
Azzonamento PRG	E3 - Ambiente naturale boschivo		
<b>Vincoli</b>			
Fattibilità geologica	3a parte 4d-f		
Reticolo idrografico	<input type="checkbox"/>		
Vincolo idrogeologico	<input checked="" type="checkbox"/>		
Centro storico	<input type="checkbox"/>		
Fascia rispetto elettrodotti	<input type="checkbox"/>		
Aree di rispetto	<input type="checkbox"/>		
Vincoli aree protette	<input checked="" type="checkbox"/> Zona di ripopolamento e cattura: Gavia		
Vincolo paesaggistico	<input checked="" type="checkbox"/> Tutela paesaggistica degli ambiti di elevata naturalità assoggettamento art. 17 norme di attuazione del P.T.R; Territori coperti da foreste e da boschi D.Lgs. 42/04, art. 142, comma 1, lettera g)		
Proposta ambito agricolo strategico	<input checked="" type="checkbox"/> (Proposta agricolo strategico)		
<b>Richiesta</b>			
Chiede che la zona venga rivalutata da un punto di vista geologico			

<b>N. 60</b>	Protocollo: 1050 - Data: 28/02/2012
--------------	-------------------------------------



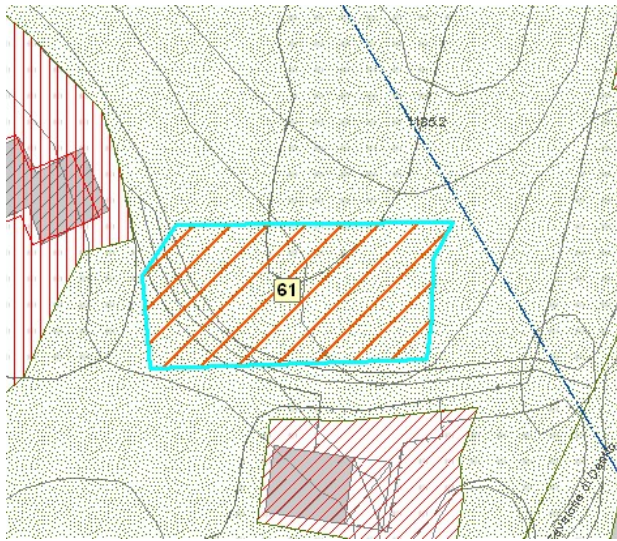
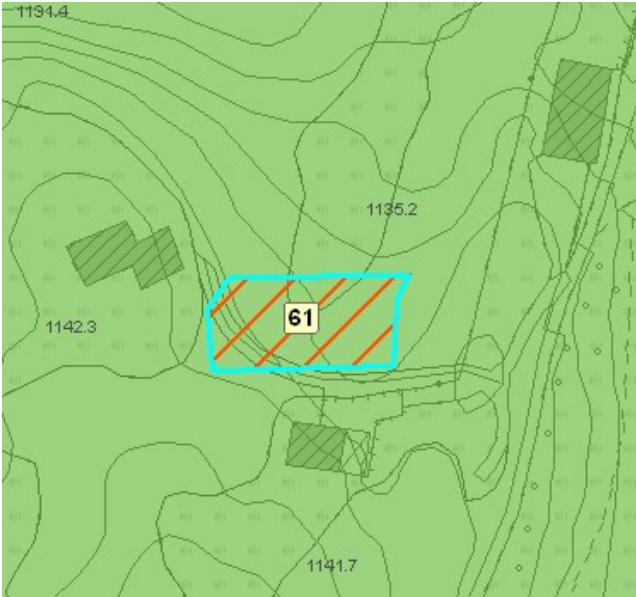
Richiesta sovrapposta con PRG



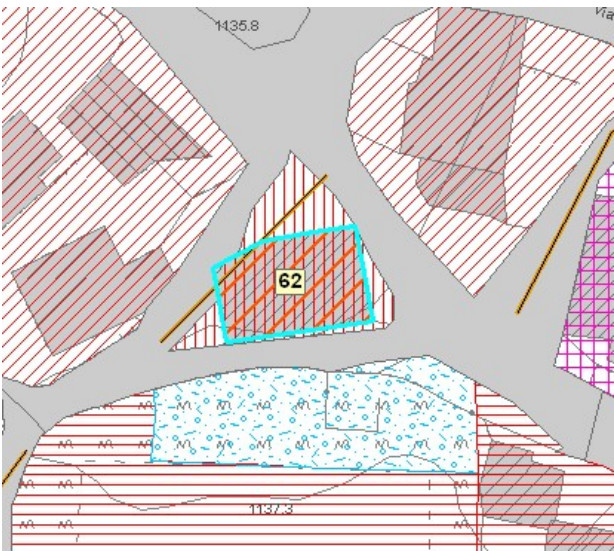

Richiesta sovrapposta alle classi di fattibilità geologica e al reticolo idrografico

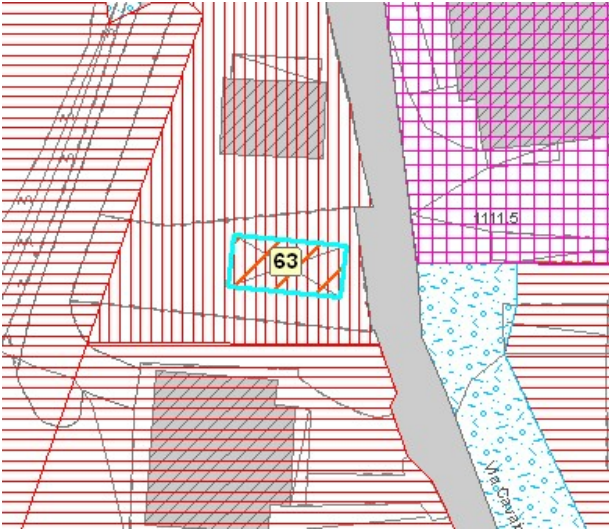

Foglio mappali	Foglio 14 mappale 15
Superficie	463 mq
Azzonamento PRG	B2 - Edificazione residenziale rada
<b>Vincoli</b>	
Fattibilità geologica	3a
Reticolo idrografico	<input type="checkbox"/>
Vincolo idrogeologico	<input type="checkbox"/>
Centro storico	<input type="checkbox"/>
Fascia rispetto elettrodotti	<input type="checkbox"/>
Aree di rispetto	<input type="checkbox"/>
Vincoli aree protette	<input type="checkbox"/>
Vincolo paesaggistico	<input checked="" type="checkbox"/> Aree rispetto 150mt di fiumi torrenti corsi acqua pubblici e relative sponde D.Lgs. 42/04, art. 142, comma 1, lettera c)
Proposta ambito agricolo strategico	<input checked="" type="checkbox"/> parte (Proposta Urbanizzato da PRG vigente) parte (Proposta ambiti esterni)
<b>Richiesta</b>	
Chiede la destinazione residenziale	


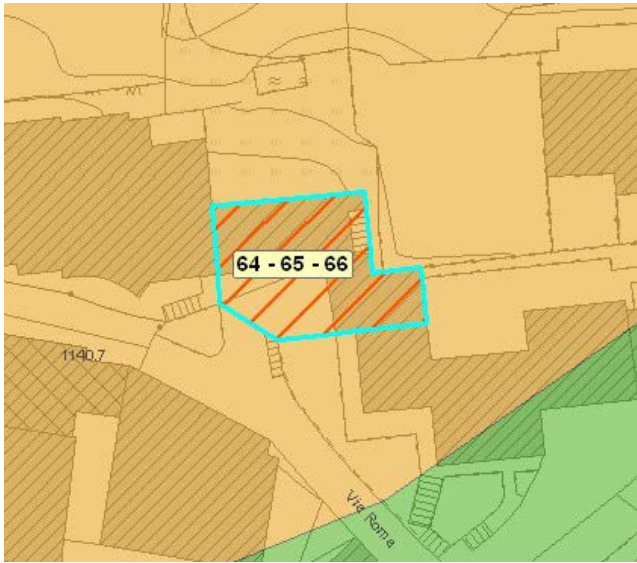


<b>N. 61</b>		Protocollo: 2135 - Data: 28/04/2012	
 <p>Richiesta sovrapposta con PRG</p>		 <p>Richiesta sovrapposta alle classi di fattibilità geologica e al reticolo idrografico</p>	
Foglio mappali	Foglio 27 mappale 128 parte		
Superficie	410 mq		
Azzonamento PRG	E2 - Verde ambientale		
<b>Vincoli</b>			
Fattibilità geologica	2a		
Reticolo idrografico	<input type="checkbox"/>		
Vincolo idrogeologico	<input type="checkbox"/>		
Centro storico	<input type="checkbox"/>		
Fascia rispetto elettrodotti	<input type="checkbox"/>		
Aree di rispetto	<input type="checkbox"/>		
Vincoli aree protette	<input type="checkbox"/>		
Vincolo paesaggistico	[X] Aree rispetto di fiumi torrenti corsi acqua pubblici D.Lgs. 42/04, art. 142, comma 1, lettera c); Territori coperti da foreste e da boschi D.Lgs. 42/04, art. 142, comma 1, lettera g)		
Proposta ambito agricolo strategico	[X] (Proposta agricolo strategico)		
<b>Richiesta</b>			
Chiede di poter edificare			

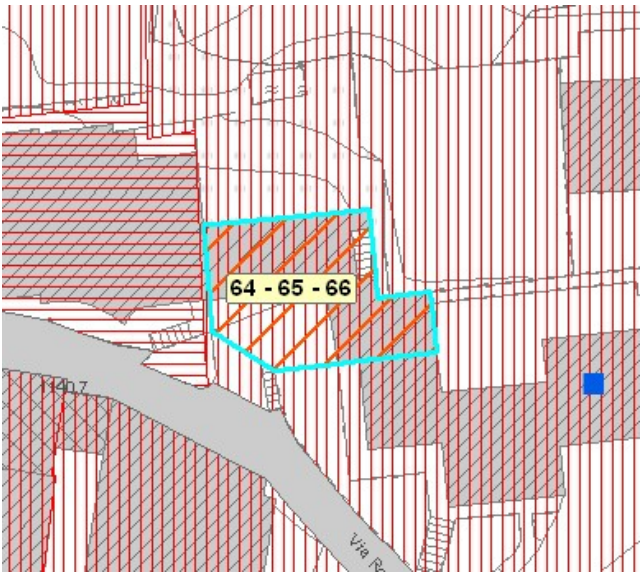



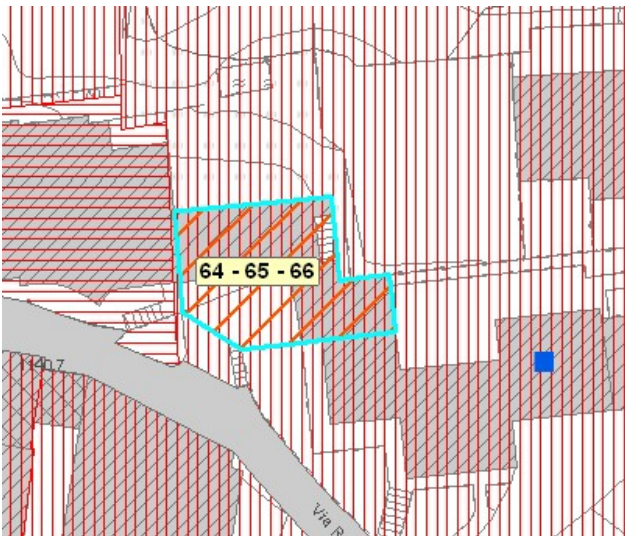
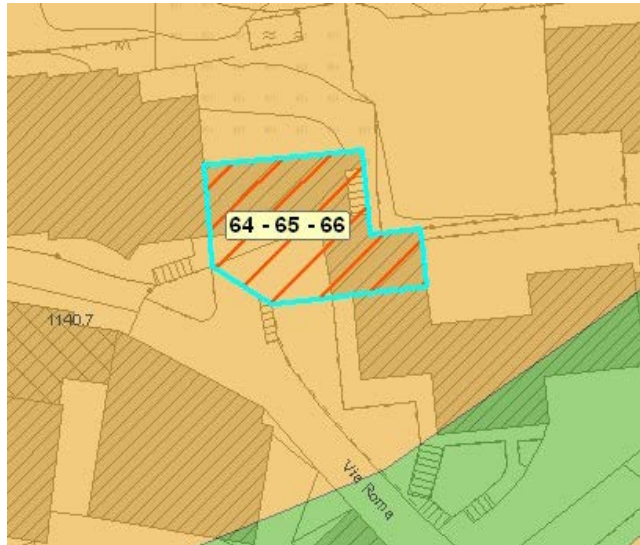
<b>N. 62</b>		<b>Protocollo: 2134 - Data: 28/04/2012</b>	
			
Richiesta sovrapposta con PRG		Richiesta sovrapposta alle classi di fattibilità geologica e al reticolo idrografico	
Foglio mappali	Foglio 25 mappale 305		
Superficie	108 mq		
Azzonamento PRG	B2 - Edificazione residenziale rada		
<b>Vincoli</b>			
Fattibilità geologica	2a		
Reticolo idrografico	<input type="checkbox"/>		
Vincolo idrogeologico	<input type="checkbox"/>		
Centro storico	<input type="checkbox"/>		
Fascia rispetto elettrodotti	<input type="checkbox"/>		
Aree di rispetto	<input type="checkbox"/>		
Vincoli aree protette	<input type="checkbox"/>		
Vincolo paesaggistico	[X] Aree rispetto di fiumi torrenti corsi acqua pubblici D.Lgs. 42/04, art. 142, comma 1, lettera c)		
Proposta ambito agricolo strategico	[X] (Proposta Urbanizzato da PRG vigente)		
<b>Richiesta</b>			
Chiede di eliminare l'incremento volumetrico di 150mc attribuito			

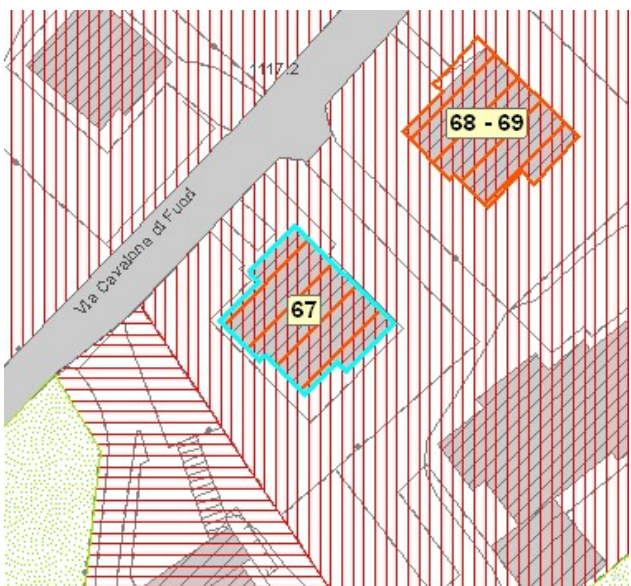

<b>N. 63</b>		Protocollo: 7560 - Data: 13/12/2011	
 <p>Richiesta sovrapposta con PRG</p>		 <p>Richiesta sovrapposta alle classi di fattibilità geologica e al reticolo idrografico</p>	
Foglio mappali	Foglio 24 mappale 285 subalterno 1, 2		
Superficie	42 mq		
Azzonamento PRG	B2 - Edificazione residenziale rada		
<b>Vincoli</b>			
Fattibilità geologica	2b		
Reticolo idrografico	<input type="checkbox"/>		
Vincolo idrogeologico	<input type="checkbox"/>		
Centro storico	<input type="checkbox"/>		
Fascia rispetto elettrodotti	<input type="checkbox"/>		
Aree di rispetto	<input type="checkbox"/>		
Vincoli aree protette	<input type="checkbox"/>		
Vincolo paesaggistico	<input type="checkbox"/>		
Proposta ambito agricolo strategico	<input checked="" type="checkbox"/> (Proposta Urbanizzato da PRG vigente)		
<b>Richiesta</b>			
Chiede di eliminare l'incremento volumetrico di 150mc attribuito			

<b>N. 64</b>		Protocollo: 1250 - Data: 08/06/2010	
			
Richiesta sovrapposta con PRG		Richiesta sovrapposta alle classi di fattibilità geologica e al reticolo idrografico	
Foglio mappali	Foglio 16 mappale 502 subalterno 7, 11		
Superficie	177 mq		
Azzonamento PRG	B2 - Edificazione residenziale rada		
<b>Vincoli</b>			
Fattibilità geologica	3a		
Reticolo idrografico	<input type="checkbox"/>		
Vincolo idrogeologico	<input type="checkbox"/>		
Centro storico	<input type="checkbox"/>		
Fascia rispetto elettrodotti	<input type="checkbox"/>		
Aree di rispetto	<input type="checkbox"/>		
Vincoli aree protette	<input type="checkbox"/>		
Vincolo paesaggistico	<input type="checkbox"/>		
Proposta ambito agricolo strategico	<input checked="" type="checkbox"/> (Proposta Urbanizzato da PRG vigente)		
<b>Richiesta</b>			
Chiede di eliminare l'incremento volumetrico di 150mc attribuito			

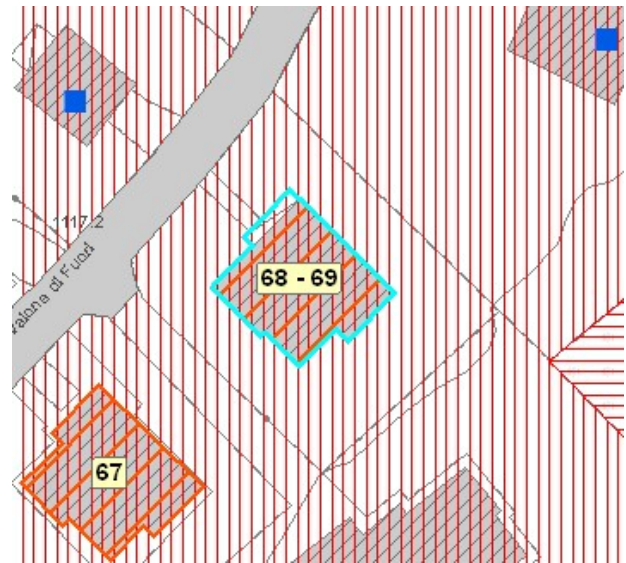





<b>N. 65</b>		Protocollo: 1203 - Data: 18/05/2010	
			
Richiesta sovrapposta con PRG		Richiesta sovrapposta alle classi di fattibilità geologica e al reticolo idrografico	
Foglio mappali	Foglio 16 mappale 502 subalterno 2, 12		
Superficie	177 mq		
Azzonamento PRG	B2 - Edificazione residenziale rada		
<b>Vincoli</b>			
Fattibilità geologica	3a		
Reticolo idrografico	<input type="checkbox"/>		
Vincolo idrogeologico	<input type="checkbox"/>		
Centro storico	<input type="checkbox"/>		
Fascia rispetto elettrodotti	<input type="checkbox"/>		
Aree di rispetto	<input type="checkbox"/>		
Vincoli aree protette	<input type="checkbox"/>		
Vincolo paesaggistico	<input type="checkbox"/>		
Proposta ambito agricolo strategico	<input checked="" type="checkbox"/> (Proposta Urbanizzato da PRG vigente)		
<b>Richiesta</b>			
Chiede di eliminare l'incremento volumetrico di 150mc attribuito			

<b>N. 66</b>		Protocollo: 1202 - Data: 29/05/2010	
			
Richiesta sovrapposta con PRG		Richiesta sovrapposta alle classi di fattibilità geologica e al reticolo idrografico	
Foglio mappali	Foglio 16 mappale 502 subalterno 3, 13		
Superficie	177 mq		
Azzonamento PRG	B2 - Edificazione residenziale rada		
<b>Vincoli</b>			
Fattibilità geologica	3a		
Reticolo idrografico	<input type="checkbox"/>		
Vincolo idrogeologico	<input type="checkbox"/>		
Centro storico	<input type="checkbox"/>		
Fascia rispetto elettrodotti	<input type="checkbox"/>		
Aree di rispetto	<input type="checkbox"/>		
Vincoli aree protette	<input type="checkbox"/>		
Vincolo paesaggistico	<input type="checkbox"/>		
Proposta ambito agricolo strategico	<input checked="" type="checkbox"/> (Proposta Urbanizzato da PRG vigente)		
<b>Richiesta</b>			
Chiede di eliminare l'incremento volumetrico di 150mc attribuito			

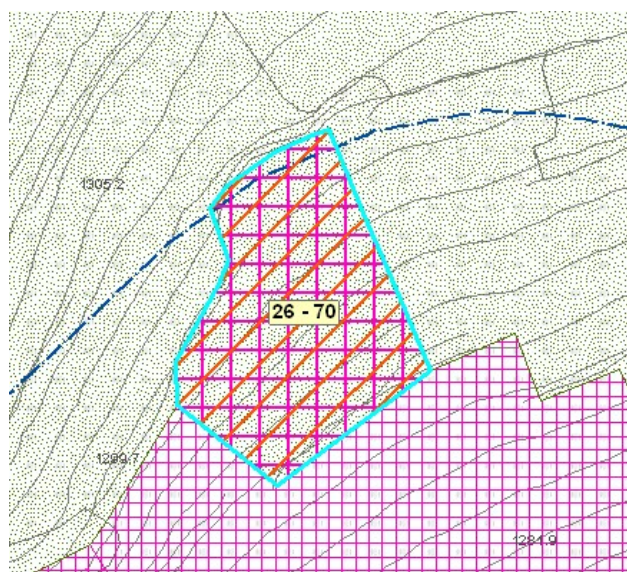
<b>N. 67</b>		Protocollo: 2307 - Data: 08/05/2012	
			
Richiesta sovrapposta con PRG		Richiesta sovrapposta alle classi di fattibilità geologica e al reticolo idrografico	
Foglio mappali	Foglio 25 mappale 422 subalterno 2		
Superficie	95 mq		
Azzonamento PRG	B2 - Edificazione residenziale rada		
<b>Vincoli</b>			
Fattibilità geologica	2b		
Reticolo idrografico	<input type="checkbox"/>		
Vincolo idrogeologico	<input type="checkbox"/>		
Centro storico	<input type="checkbox"/>		
Fascia rispetto elettrodotti	<input type="checkbox"/>		
Aree di rispetto	<input type="checkbox"/>		
Vincoli aree protette	<input type="checkbox"/>		
Vincolo paesaggistico	<input checked="" type="checkbox"/> Aree rispetto 150mt di fiumi torrenti corsi acqua pubblici e relative sponde D.Lgs. 42/04, art. 142, comma 1, lettera c)		
Proposta ambito agricolo strategico	<input checked="" type="checkbox"/> (Proposta Urbanizzato da PRG vigente)		
<b>Richiesta</b>			
Chiede di eliminare l'incremento volumetrico di 150mc attribuito			



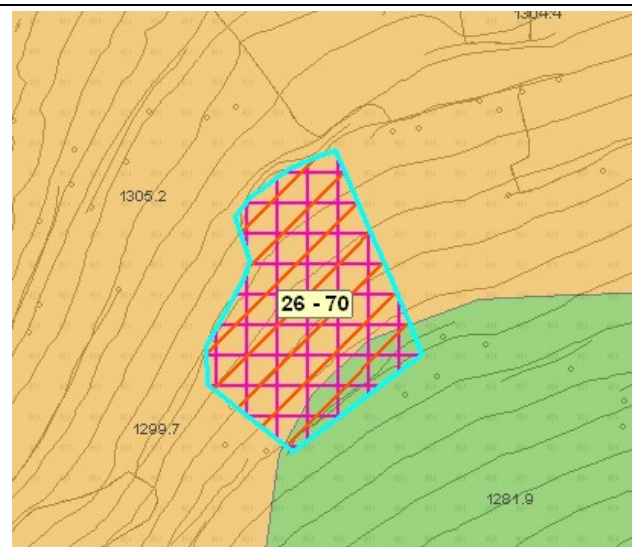
<b>N. 68</b>		Protocollo: 2306 - Data: 08/05/2012	
			
Richiesta sovrapposta con PRG		Richiesta sovrapposta alle classi di fattibilità geologica e al reticolo idrografico	
Foglio mappali	Foglio 25 mappale 420 subalterno 4		
Superficie	97 mq		
Azzonamento PRG	B2 - Edificazione residenziale rada		
<b>Vincoli</b>			
Fattibilità geologica	2b		
Reticolo idrografico	<input type="checkbox"/>		
Vincolo idrogeologico	<input type="checkbox"/>		
Centro storico	<input type="checkbox"/>		
Fascia rispetto elettrodotti	<input type="checkbox"/>		
Aree di rispetto	<input type="checkbox"/>		
Vincoli aree protette	<input type="checkbox"/>		
Vincolo paesaggistico	[X] Aree rispetto 150mt di fiumi torrenti corsi acqua pubblici e relative sponde D.Lgs. 42/04, art. 142, comma 1, lettera c)		
Proposta ambito agricolo strategico	[X] (Proposta Urbanizzato da PRG vigente)		
<b>Richiesta</b>			
Chiede di eliminare l'incremento volumetrico di 150mc attribuito			

<b>N. 69</b>		Protocollo: 2243 - Data: 04/05/2012	
 <p>Richiesta sovrapposta con PRG</p>		 <p>Richiesta sovrapposta alle classi di fattibilità geologica e al reticolo idrografico</p>	
Foglio mappali	Foglio 25 mappale 420 subalterno 5		
Superficie	97 mq		
Azzonamento PRG	B2 - Edificazione residenziale rada		
<b>Vincoli</b>			
Fattibilità geologica	2b		
Reticolo idrografico	<input type="checkbox"/>		
Vincolo idrogeologico	<input type="checkbox"/>		
Centro storico	<input type="checkbox"/>		
Fascia rispetto elettrodotti	<input type="checkbox"/>		
Aree di rispetto	<input type="checkbox"/>		
Vincoli aree protette	<input type="checkbox"/>		
Vincolo paesaggistico	[X] Aree rispetto 150mt di fiumi torrenti corsi acqua pubblici e relative sponde D.Lgs. 42/04, art. 142, comma 1, lettera c)		
Proposta ambito agricolo strategico	[X] (Proposta Urbanizzato da PRG vigente)		
<b>Richiesta</b>			
Chiede di eliminare l'incremento volumetrico di 150mc attribuito			

<b>N. 70</b>	<b>Protocollo: 3568 - Data: 22/06/2012</b>
--------------	--



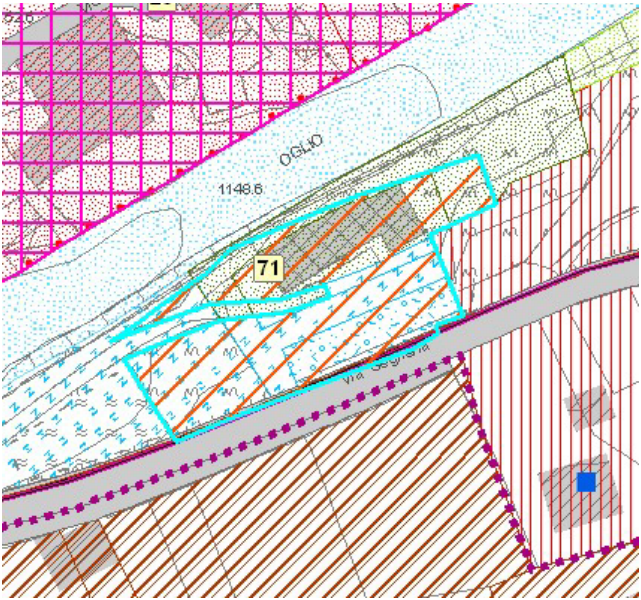
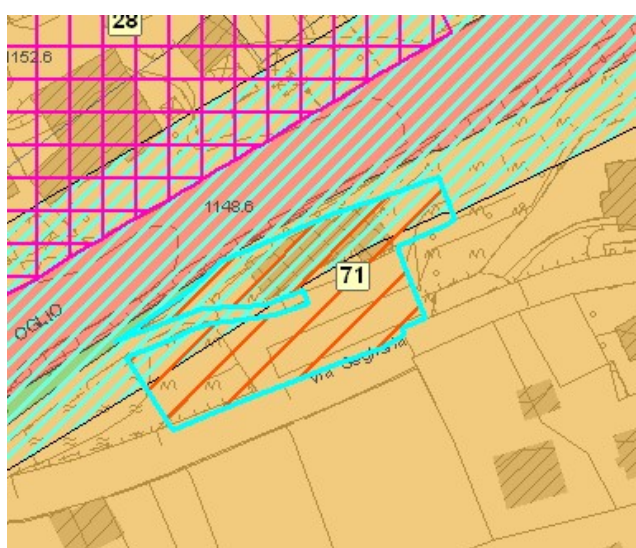
Richiesta sovrapposta con PRG

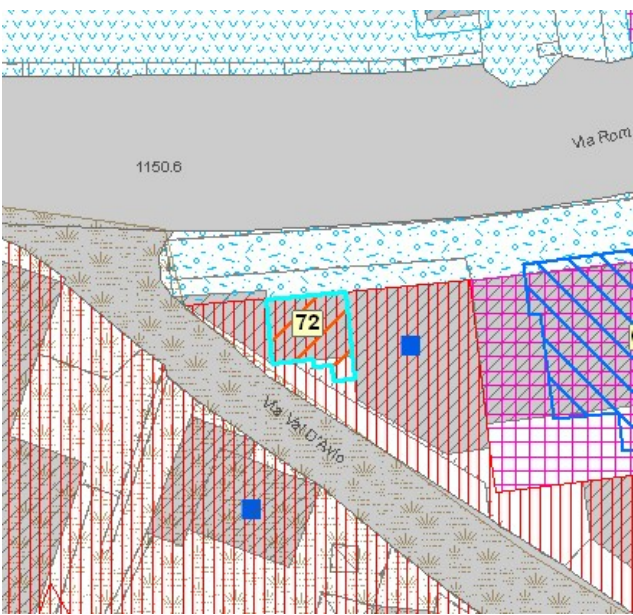



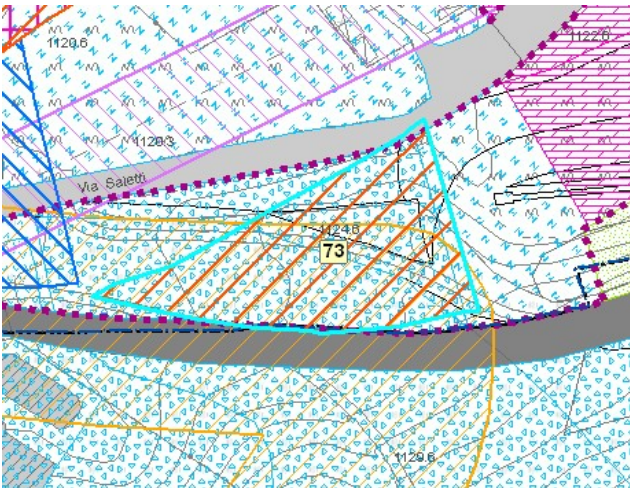
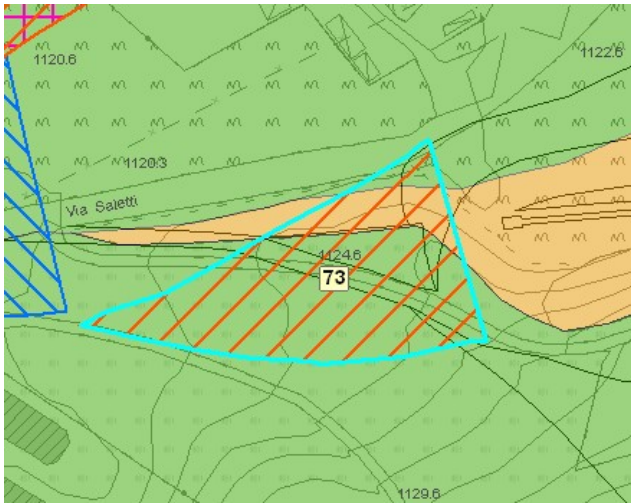
Richiesta sovrapposta alle classi di fattibilità geologica e al reticolo idrografico

Foglio mappali	Foglio 14 mappale 9
Superficie	1.177 mq
Azzonamento PRG	E2 - Verde ambientale
<b>Vincoli</b>	
Fattibilità geologica	2a parte 3a
Reticolo idrografico	<input type="checkbox"/>
Vincolo idrogeologico	<input type="checkbox"/>
Centro storico	<input type="checkbox"/>
Fascia rispetto elettrodotti	<input type="checkbox"/>
Aree di rispetto	<input type="checkbox"/>
Vincoli aree protette	<input type="checkbox"/>
Vincolo paesaggistico	<input type="checkbox"/>
Proposta ambito agricolo strategico	<input checked="" type="checkbox"/> parte (Proposta Urbanizzato da PRG vigente) parte (Proposta ambiti esterni)
<b>Richiesta</b>	
Chiede la destinazione residenziale	

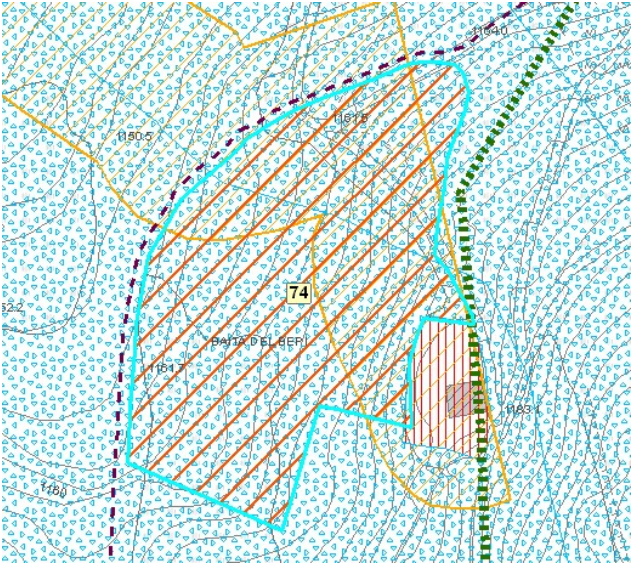
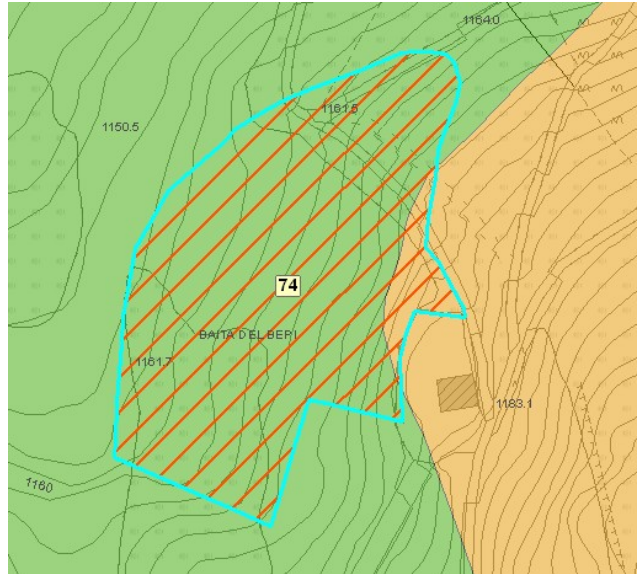


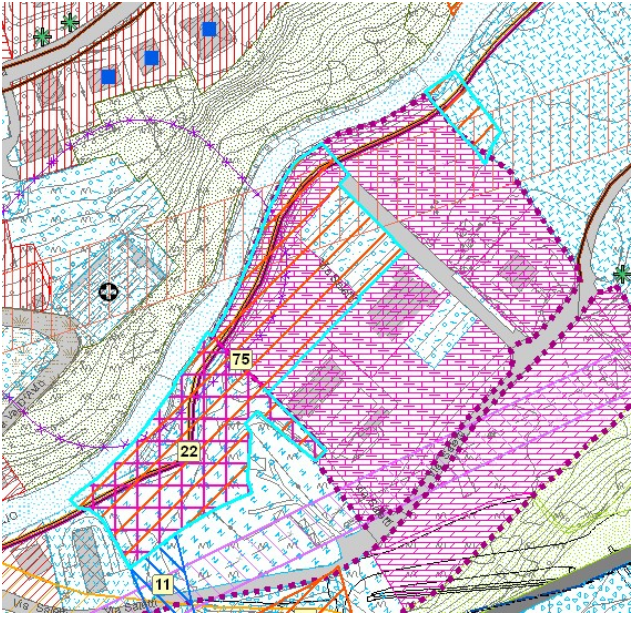
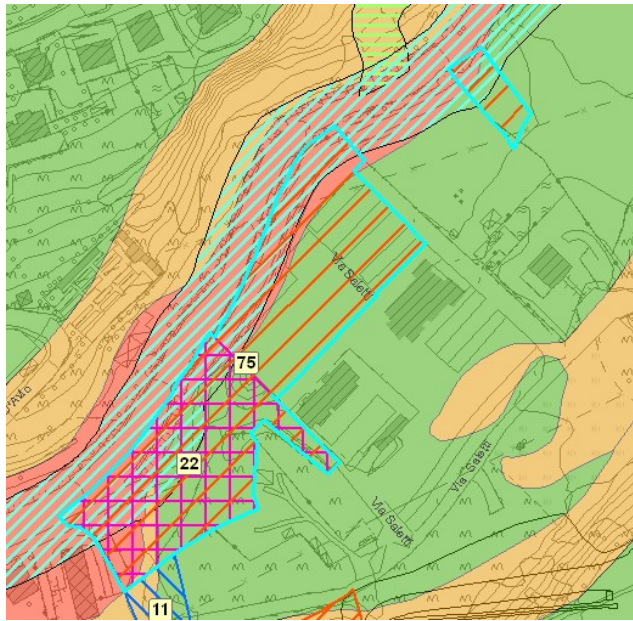
<b>N. 71</b>		Protocollo: - Data: 06/07/2012	
			
Richiesta sovrapposta con PRG		Richiesta sovrapposta alle classi di fattibilità geologica e al reticolo idrografico	
Foglio mappali	Foglio 20 mappale 189, 252 e 253		
Superficie	973 mq		
Azzonamento PRG	E2 – Verde ambientale; SP3 - Verde pubblico attrezzato; SP6 – Parcheggi; Viabilità esistente		
<b>Vincoli</b>			
Fattibilità geologica	2b parte 3f		
Reticolo idrografico	<input checked="" type="checkbox"/> Reticolo Idrico Principale (R.D. n. 523/1904 e D.G.R. n. 7/7868 del 2002 e s.m.i.)		
Vincolo idrogeologico	<input type="checkbox"/>		
Centro storico	<input type="checkbox"/>		
Fascia rispetto elettrodotti	<input type="checkbox"/>		
Aree di rispetto	<input type="checkbox"/>		
Vincoli aree protette	<input type="checkbox"/>		
Vincolo paesaggistico	<input checked="" type="checkbox"/> Aree rispetto 150mt di fiumi torrenti corsi acqua pubblici e relative sponde D.Lgs. 42/04, art. 142, comma 1, lettera c)		
Proposta ambito agricolo strategico	<input checked="" type="checkbox"/> parte (Proposta Urbanizzato da PRG vigente) parte (Proposta agricolo strategico)		
<b>Richiesta</b>			
Chiedono di poter trasferire parte della volumetria al di fuori della fascia di rispetto del fiume			

<b>N. 72</b>		Protocollo: 3946 - Data: 04/07/2012	
			
Richiesta sovrapposta con PRG		Richiesta sovrapposta alle classi di fattibilità geologica e al reticolo idrografico	
Foglio mappali	Foglio 26 mappale 39		
Superficie	43 mq		
Azzonamento PRG	B2 - Edificazione residenziale rada		
<b>Vincoli</b>			
Fattibilità geologica	2a		
Reticolo idrografico	<input type="checkbox"/>		
Vincolo idrogeologico	<input type="checkbox"/>		
Centro storico	<input type="checkbox"/>		
Fascia rispetto elettrodotti	<input type="checkbox"/>		
Aree di rispetto	<input type="checkbox"/>		
Vincoli aree protette	<input type="checkbox"/>		
Vincolo paesaggistico	<input type="checkbox"/>		
Proposta ambito agricolo strategico	<input checked="" type="checkbox"/> (Proposta Urbanizzato da PRG vigente)		
<b>Richiesta</b>			
Chiede di poter cambiare la destinazione del piano terra e seminterrato da quella attuale a residenziale			

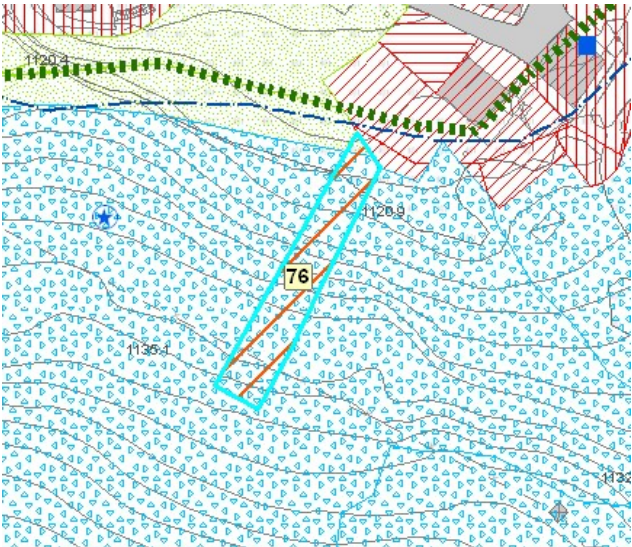
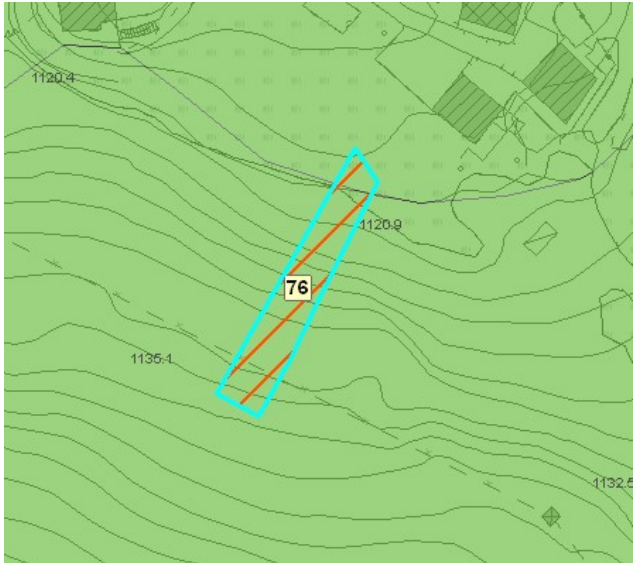
<b>N. 73</b>		<b>Protocollo: 274 - Data: 17/01/2013</b>	
			
Richiesta sovrapposta con PRG		Richiesta sovrapposta alle classi di fattibilità geologica e al reticolo idrografico	
Foglio mappali	Foglio 26 mappale 155, 156 parte		
Superficie	1.510 mq		
Azzonamento PRG	SP5 - Attrezzature per la pratica dello sci		
<b>Vincoli</b>			
Fattibilità geologica	2a parte 3a 2b		
Reticolo idrografico	<input type="checkbox"/>		
Vincolo idrogeologico	<input type="checkbox"/>		
Centro storico	<input type="checkbox"/>		
Fascia rispetto elettrodotti	<input type="checkbox"/>		
Aree di rispetto	<input type="checkbox"/>		
Vincoli aree protette	<input type="checkbox"/>		
Vincolo paesaggistico	<input checked="" type="checkbox"/> Aree rispetto 150mt di fiumi torrenti corsi acqua pubblici e relative sponde D.Lgs. 42/04, art. 142, comma 1, lettera c)		
Proposta ambito agricolo strategico	<input checked="" type="checkbox"/> (Proposta Urbanizzato da PRG vigente)		
<b>Richiesta</b>			
Chiede che venga reso edificabile			



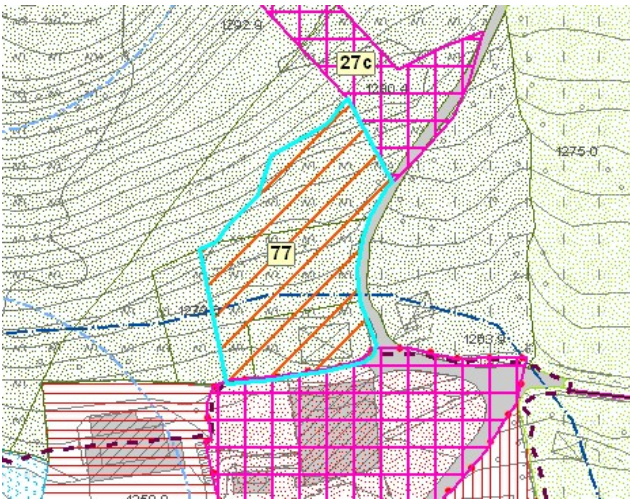
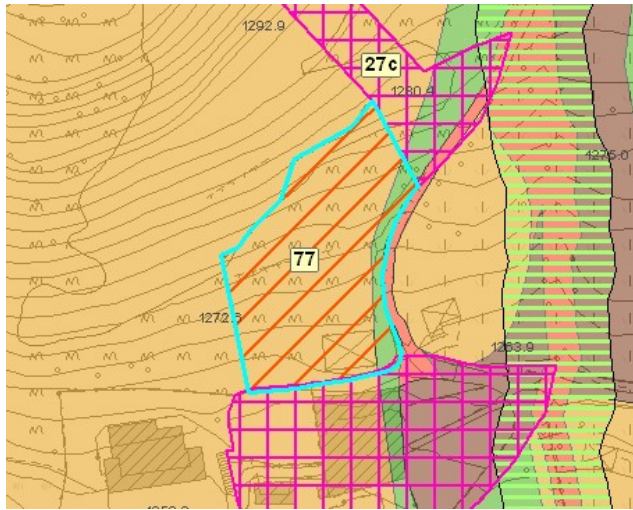
<b>N. 74</b>		<b>Protocollo: 3404 - Data: 08/08/2013</b>	
			
Richiesta sovrapposta con PRG		Richiesta sovrapposta alle classi di fattibilità geologica e al reticolo idrografico	
Foglio mappali	Foglio 28 mappale 1		
Superficie	4.819 mq		
Azzonamento PRG	SP5 - Attrezzature per la pratica dello sci		
<b>Vincoli</b>			
Fattibilità geologica	2a parte 3a		
Reticolo idrografico	<input type="checkbox"/>		
Vincolo idrogeologico	<input checked="" type="checkbox"/>		
Centro storico	<input type="checkbox"/>		
Fascia rispetto elettrodotti	<input type="checkbox"/>		
Aree di rispetto	<input type="checkbox"/>		
Vincoli aree protette	<input type="checkbox"/>		
Vincolo paesaggistico	<input type="checkbox"/>		
Proposta ambito agricolo strategico	<input checked="" type="checkbox"/> (Proposta Urbanizzato da PRG vigente)		
<b>Richiesta</b>			
Chiede che venga reso edificabile			

<b>N. 75</b>		Protocollo: 3527 - Data: 23/08/2013	
			
Richiesta sovrapposta con PRG		Richiesta sovrapposta alle classi di fattibilità geologica e al reticolo idrografico	
Foglio mappali	Foglio 26 mapp 384, 385, 336, 442 parte		
Superficie	11.053 mq		
Azzonamento PRG	D7 - Attività sportive private; SP3 - Verde pubblico attrezzato; SP1 - Attrezzature scolastiche e d'interesse comune; SP6 - Parcheggi		
<b>Vincoli</b>			
Fattibilità geologica	2b parte 3c1 4a		
Reticolo idrografico	<input type="checkbox"/>		
Vincolo idrogeologico	<input type="checkbox"/>		
Centro storico	<input type="checkbox"/>		
Fascia rispetto elettrodotti	<input type="checkbox"/>		
Aree di rispetto	<input type="checkbox"/>		
Vincoli aree protette	<input type="checkbox"/>		
Vincolo paesaggistico	<input type="checkbox"/>		
Proposta ambito agricolo strategico	<input checked="" type="checkbox"/> (Proposta Urbanizzato da PRG vigente)		
<b>Richiesta</b>			
Chiede che venga identificata come "Attività produttive e residenziali/turistiche"			



<b>N. 76</b>		Protocollo: 3530 - Data: 23/08/2013	
 <p>Richiesta sovrapposta con PRG</p>		 <p>Richiesta sovrapposta alle classi di fattibilità geologica e al reticolo idrografico</p>	
Foglio mappali	Foglio 25 mappale 358		
Superficie	406 mq		
Azzonamento PRG	SP5 - Attrezzature per la pratica dello sci		
<b>Vincoli</b>			
Fattibilità geologica	2a parte 2b		
Reticolo idrografico	<input type="checkbox"/>		
Vincolo idrogeologico	<input type="checkbox"/>		
Centro storico	<input type="checkbox"/>		
Fascia rispetto elettrodotti	<input checked="" type="checkbox"/> Fascia rispetto elettrodotto aereo - dpa = 16 m (132 kv)		
Aree di rispetto	<input type="checkbox"/>		
Vincoli aree protette	<input type="checkbox"/>		
Vincolo paesaggistico	<input type="checkbox"/>		
Proposta ambito agricolo strategico	<input checked="" type="checkbox"/> (Proposta Urbanizzato da PRG vigente)		
<b>Richiesta</b>			
Chiede che venga reso edificabile			



<b>N. 77</b>		<b>Protocollo: 3529 - Data: 23/08/2013</b>	
 <p>Richiesta sovrapposta con PRG</p>		 <p>Richiesta sovrapposta alle classi di fattibilità geologica e al reticolo idrografico</p>	
Foglio mappali	Foglio 10 mappale 281		
Superficie	1.290 mq		
Azzonamento PRG	E2 – Verde ambientale		
<b>Vincoli</b>			
Fattibilità geologica	3a parte 2a 4c		
Reticolo idrografico	<input type="checkbox"/>		
Vincolo idrogeologico	<input checked="" type="checkbox"/>		
Centro storico	<input type="checkbox"/>		
Fascia rispetto elettrodotti	<input type="checkbox"/>		
Aree di rispetto	<input type="checkbox"/>		
Vincoli aree protette	<input type="checkbox"/>		
Vincolo paesaggistico	<input checked="" type="checkbox"/> Aree rispetto 150mt di fiumi torrenti corsi acqua pubblici e relative sponde D.Lgs. 42/04, art. 142, comma 1, lettera c)		
Proposta ambito agricolo strategico	<input checked="" type="checkbox"/> (Proposta Urbanizzato da PRG vigente)		
<b>Richiesta</b>			
Chiede che venga reso edificabile			

**Di seguito in sintesi le classi di fattibilità geologica. Per la loro specifica si rimanda al Piano Geologico.**

4a - Aree di pertinenza dei corsi d'acqua e fasce di rispetto per consentire l'accessibilità ai fini della manutenzione, fruizione e riqualificazione ambientale, pari ad almeno 4 m dalla sponda (R.D. n. 523/1904 e D.G.R. n. 7/7868 del 2002). Aree allagate in concomitanza di piene ordinarie e/o soggette a fenomeni erosivi collegati all'attività idrica, paleovalvi riattivabili, aree ripetutamente allagate in occasione di eventi alluvionali avvenuti nel passato.

Aree coinvolgibili da fenomeni di esondazione con pericolosità molto elevata in Val D'Avio (aree Ee del PAI).  
Aree coinvolgibili da fenomeni di esondazione con pericolosità molto elevata ed elevata lungo il Fiume Oglio (aree Ee, Eb del PAI).

4b - Aree interessate da inondazioni per eventi di piena con tempi di ritorno inferiore o uguale a 50 anni (aree a rischio idrogeologico molto elevato ex PS 267 – Zona I).

4c - Aree delle conoidi principali ripериметrate a pericolosità molto alta (H5) ed alta (H4) ed aree di piccole conoidi (superficie < 0,1 km<sup>2</sup>) a pericolosità alta (aree Ca del PAI).

4d - Aree interessate da valanghe già avvenute, a pericolosità elevata o molto elevata - Aree Ve del PAI.

4e - Aree a probabile localizzazione di valanghe potenziali, a pericolosità media o moderata - Aree Vm del PAI

4f - Aree soggette a crolli di massi attivi (distacco e accumulo) e aree di frana attiva (aree Fa del PAI). Aree con franosità superficiale diffusa (scivolamenti, soliflussi, fenomeni di creep). Aree con ruscellamento concentrato.

4g - Aree a pericolosità da alta (H4) a molto alta (H5) generata da crolli di massi, da frane di scivolamento e da trasporto in massa lungo le conoidi (aree a rischio idrogeologico molto elevato ex PS 267 ora Allegato 4.1 del PAI - Zona 1)

4h - Aree a pericolosità media (H3) generata da crolli di massi (aree a rischio idrogeologico molto elevato ex PS 267 ora Allegato 4.1 del PAI - Zona 2). Aree soggette a potenziali crolli di massi (distacco e accumulo).

4i - Aree di frana quiescente (aree Fq del PAI)

4l - Zona di tutela assoluta delle sorgenti comunali (D.P.R. 236/88, D.Lgs 152/1999, D. Lgs 258/2000, D.G.R. 6/15137 del 27/6/1996)

3a - Aree con versanti da mediamente a molto acclivi (>15°) e/o di pregio paesaggistico e/o potenzialmente soggette a fenomeni di dissesto.

3a\* - Aree con versanti mediamente acclivi potenzialmente soggette a fenomeni di dissesto, con precise prescrizioni

3b – Aree coinvolgibili da fenomeni di esondazione con pericolosità elevata in Val D'Avio (aree Eb del PAI). Aree allagabili individuate con criteri geomorfologici.

3c - Aree coinvolgibili da fenomeni di esondazione a pericolosità media o moderata in Val D'Avio (aree Em del PAI). Aree con emergenze idriche diffuse e/o ristagni d'acqua.

3c1 - Aree allagate per piene catastrofiche del Fiume Oglio (fascia di deflusso Em del PAI).

3d - Aree delle conoidi principali ripериметrate in Val D'Avio (Valle dei Gatti e Valle Salassa) a pericolosità media (H3), area della conoide Valle Vallicella ripериметrate a seguito dello studio di dettaglio (2008) a pericolosità media (H3) e aree di piccole conoidi (superficie < 0,1 km<sup>2</sup>) a pericolosità media (aree Cp del PAI).

3e - Aree a pericolosità media (H3) generata da frane di scivolamento e da trasporto in massa lungo le conoidi (aree a rischio idrogeologico molto elevato ex PS 267 ora Allegato 4.1 del PAI - Zona 2).

3f - Aree delle conoidi principali ripериметrate in Val D'Avio (Valle dei Gatti e Valle Valassa) e area della conoide Valle Vallicella ripериметrata a seguito dello studio di dettaglio (2008), a pericolosità bassa (H2) (aree Cn del PAI).

Aree delle conoidi principali ripериметrate nella parte restante del territorio comunale (studio geologico 2004 e studio di dettaglio 2008 conoide Valle Asponazza) a pericolosità media (H3) e bassa (H2) (aree Cn del PAI).

Aree a pericolosità bassa (H2) generata da crolli di massi, da frane di scivolamento e da trasporto in massa lungo le conoidi (aree a rischio idrogeologico molto elevato ex PS 267 ora Allegato 4.1 del PAI non perimetrate nella Zona 1 e 2).

3g - Aree interessate da deformazioni gravitative profonde quiescenti.

3h - Zona di rispetto delle sorgenti dell'acquedotto comunale (D.P.R. 236/88, D. Lgs 258/2000, D.G.R. 6/15137 del 27/6/1996 e D.G.R. n. 7/12693 del 10/4/2003)

2a - Aree con versanti da debolmente a mediamente acclivi. Aree delle conoidi principali ripериметrate in Val D'Avio (Valle dei Gatti e Valle Valassa) e nella parte restante del territorio comunale (studio geologico 2004 e studi di dettaglio conoidi 2008) a pericolosità molto bassa (H1 ) (aree Cn del PAI)

2b - Aree di fondovalle, stabili, con condizioni morfologiche debolmente inclinate, anche di pregio paesaggistico, localmente caratterizzate da elevata vulnerabilità della falda. Aree con riporti.