

Provincia di Brescia

# Comune di TEMU'



## Piano di Governo del Territorio

### Piano dei Servizi

Adozione: Delibera del Consiglio Comunale n. \_\_\_\_\_ del \_\_\_\_\_

Approvazione: Delibera del Consiglio Comunale n. \_\_\_\_\_ del \_\_\_\_\_

Pubblicazione: BURL n. \_\_\_\_\_ del \_\_\_\_\_

**PS2**

Inventario dei servizi di progetto

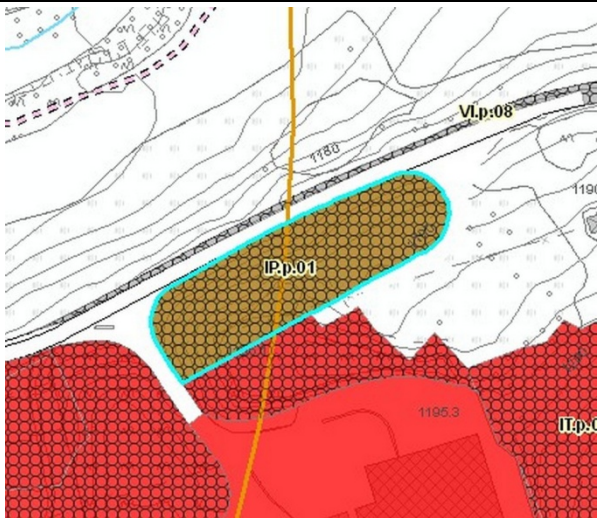

## Architetto Fausto Bianchi

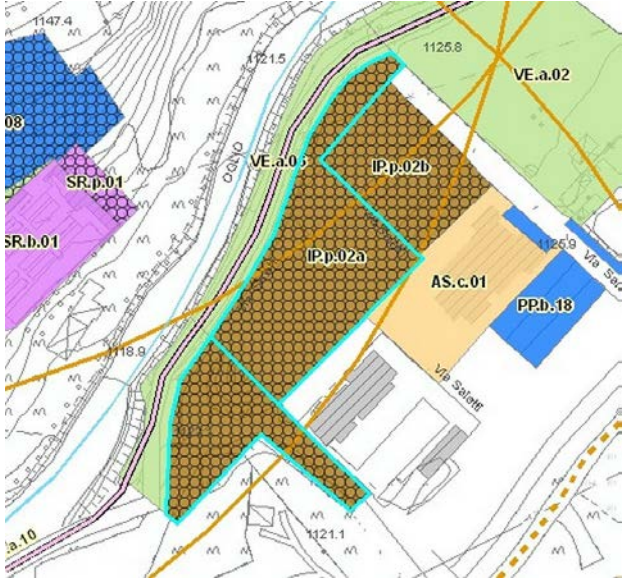

Studio Tecnico Arch. Fausto Bianchi  
via Sala 38 - 25048 Edolo (BS)  
tel. 0364 73207 - fax. 0364 71156

<b>SISTEMA DEI SERVIZI DI INTERESSE PUBBLICO (IP.p)</b> .....	<b>3</b>
IP.p.01 - 03 .....	3
<b>SISTEMA DELLE STRUTTURE RELIGIOSE (SR.p)</b> .....	<b>7</b>
SR.p.01.....	7
<b>SISTEMA DELLA CULTURA, SPORT E TEMPO LIBERO (AS.p)</b> .....	<b>8</b>
AS.p.01 - 04.....	8
<b>SISTEMA DEL VERDE (VE.p)</b> .....	<b>12</b>
VE.p.01 - 25.....	12
<b>SISTEMA DEI PARCHEGGI (PP.p)</b> .....	<b>43</b>
PP.p.01 - 34.....	43
<b>SISTEMA MOBILITA' E TRASPORTI (MT.p)</b> .....	<b>81</b>
MT.p.01 - 13 .....	81
<b>SISTEMA IMPIANTI TECNOLOGICI (IT.p)</b> .....	<b>82</b>
IT.p.01 - 03.....	82
<b>SISTEMA DELLA VIABILITÀ (VI.p)</b> .....	<b>85</b>
VI.p.01 - 30.....	85
<b>QUADRO GENERALE DEI SERVIZI DI PROGETTO</b> .....	<b>123</b>



## SISTEMA DEI SERVIZI DI INTERESSE PUBBLICO (IP.p)



### IP.p.01 - 03

<b>Identificativo:</b>		<b>IP.p.01</b>
		
<b>Identificazione</b>		
Tipologia servizio proposta:	Magazzini e uffici	
Frazione / Località:	Pontagna	
Indirizzo:	via Segheria	
<b>Dati</b>		
Superficie lotto:	2.319 mq.	
Superficie territoriale pubblica:	- mq	
Superficie territoriale privata:	2.319 mq	
Attuazione:	Pubblica / Privata	

<b>Identificativo:</b>		<b>IP.p.02a</b>
		
<b>Identificazione</b>		
Tipologia servizio proposta:	Area sosta camper con relative attrezzature	
Frazione / Località:	Pontagna	
Indirizzo:	via Saletti	
<b>Dati</b>		
Superficie lotto:	4.074 mq.	
Superficie territoriale pubblica:	- mq	
Superficie territoriale privata:	4.074 mq.	
Attuazione:	Privata	

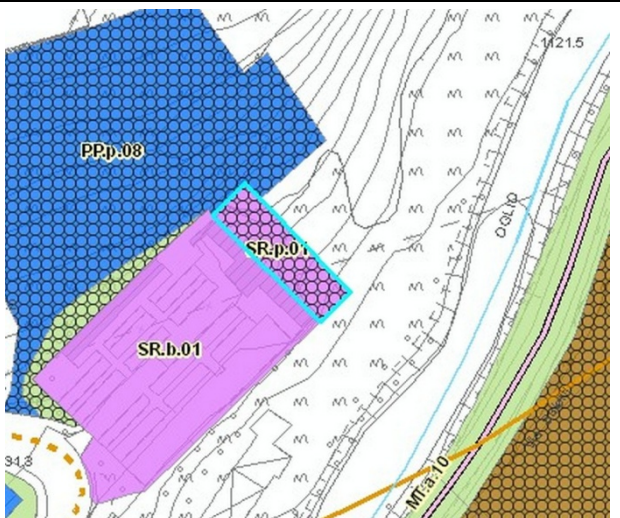



<b>Identificativo:</b>		<b>IP.p.02b</b>
		
<b>Identificazione</b>		
Tipologia servizio proposta:	Area sosta camper con relative attrezzature (attualmente parcheggio)	
Frazione / Località:	Pontagna	
Indirizzo:	via Saletti	
<b>Dati</b>		
Superficie lotto:	1.370 mq.	
Superficie territoriale pubblica:	- mq	
Superficie territoriale privata:	1.370 mq	
Attuazione:	Privata	

<b>Identificativo:</b>		<b>IP.p.03</b>
		
<b>Identificazione</b>		
Tipologia servizio proposta:	Realizzazione sottopassaggio MT.p.13 (Area in cessione)	
Frazione / Località:	Temù	
Indirizzo:	via Val D'Avio	
<b>Dati</b>		
Superficie lotto:	26 mq.	
Superficie territoriale pubblica:	- mq	
Superficie territoriale privata:	26 mq.	
Attuazione:	Pubblica / Privata	

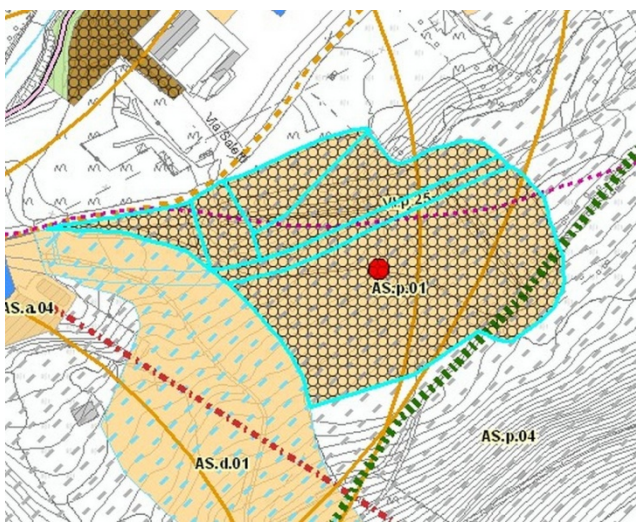

## SISTEMA DELLE STRUTTURE RELIGIOSE (SR.p)



### SR.p.01

<b>Identificativo:</b>		<b>SR.p.01</b>
<div style="display: flex; justify-content: space-between;"> <div style="width: 48%; text-align: center;">  </div> <div style="width: 48%; text-align: center;">  </div> </div>		
<b>Identificazione</b>		
Tipologia servizio proposta:	Ampliamento cimiteriale	
Frazione / Località:	Temù	
Indirizzo:	via Val d'Avio	
<b>Dati</b>		
Superficie lotto:	226 mq.	
Superficie territoriale pubblica:	45 mq	
Superficie territoriale privata:	181 mq	
Attuazione:	Pubblica / Privata	

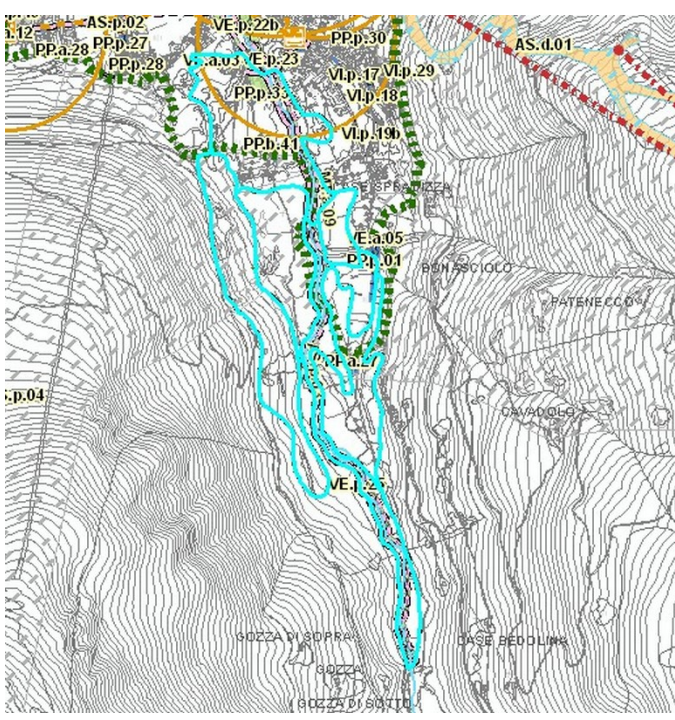



## SISTEMA DELLA CULTURA, SPORT E TEMPO LIBERO (AS.p) AS.p.01 - 04

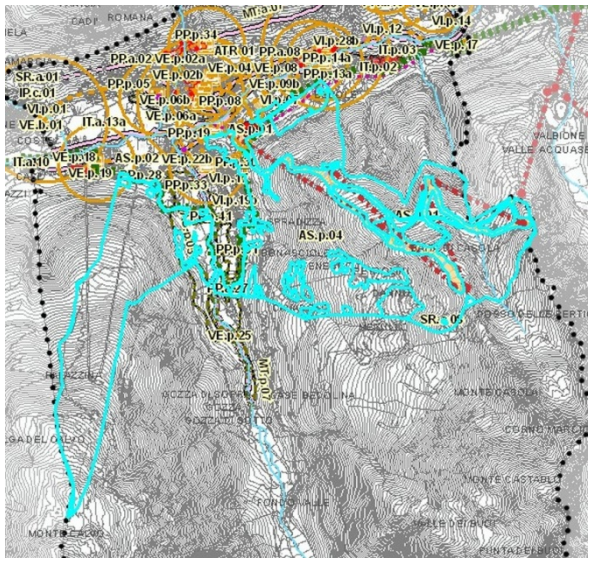

<b>Identificativo:</b>		<b>AS.p.01</b>
		
<b>Identificazione</b>		
Tipologia servizio proposta:	Attrezzature per la pratica dello sci (campo scuola)	
Frazione / Località:	Val d'Avio	
Indirizzo:	via Saletti	
<b>Dati</b>		
Superficie lotto:	20.060 mq.	
Superficie territoriale pubblica:	3.487 mq	
Superficie territoriale privata:	16.573 mq	
Attuazione:	Pubblica / Privata	

<b>Identificativo:</b>		<b>AS.p.02</b>
		
<b>Identificazione</b>		
Tipologia servizio proposta:	Attrezzature per il tempo libero	
Frazione / Località:	Val d'Avio	
Indirizzo:	via Cavaione di Fuori	
<b>Dati</b>		
Superficie lotto:	1.632 mq.	
Superficie territoriale pubblica:	- mq	
Superficie territoriale privata:	1.632 mq	
Attuazione:	Pubblica / Privata	



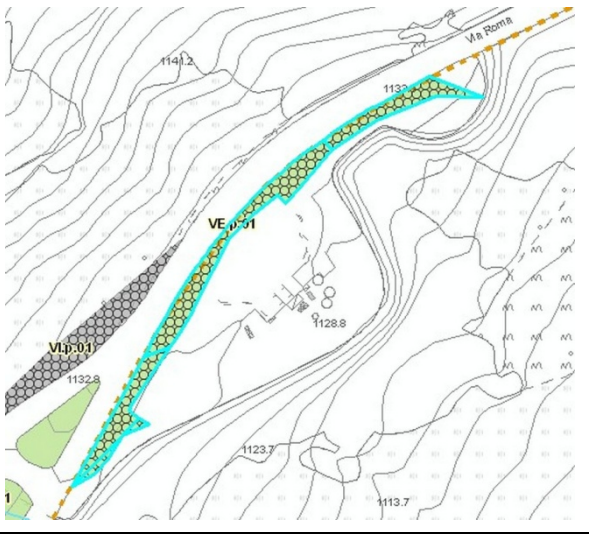

<b>Identificativo:</b>		<b>AS.p.03</b>
		
<b>Identificazione</b>		
Tipologia servizio proposta:	Attrezzature per la pratica dello sci (pista sci di fondo)	
Frazione / Località:	Val d'Avio	
Indirizzo:	-	
<b>Dati</b>		
Lunghezza:	9.263 ml.	
Attuazione:	Pubblica / Privata	



<b>Identificativo:</b>		<b>AS.p.04</b>
		
<b>Identificazione</b>		
Tipologia servizio proposta:		Attrezzature per la pratica dello sci
Frazione / Località:		Val d'Avio
Indirizzo:		-
<b>Dati</b>		
Superficie lotto:		3.700.856 mq.
Superficie territoriale pubblica:		2.660.769 mq
Superficie territoriale privata:		1.040.087 mq
Attuazione:		Pubblica / Privata



## SISTEMA DEL VERDE (VE.p)



### VE.p.01 - 25

<b>Identificativo:</b> VE.p.01	
	
<b>Identificazione</b>	
Tipologia servizio proposta:	Verde di arredo urbano
Frazione / Località:	Temù
Indirizzo:	via Roma
<b>Dati</b>	
Superficie lotto:	543 mq.
Superficie territoriale pubblica:	- mq
Superficie territoriale privata:	543 mq
Attuazione:	ATA 06

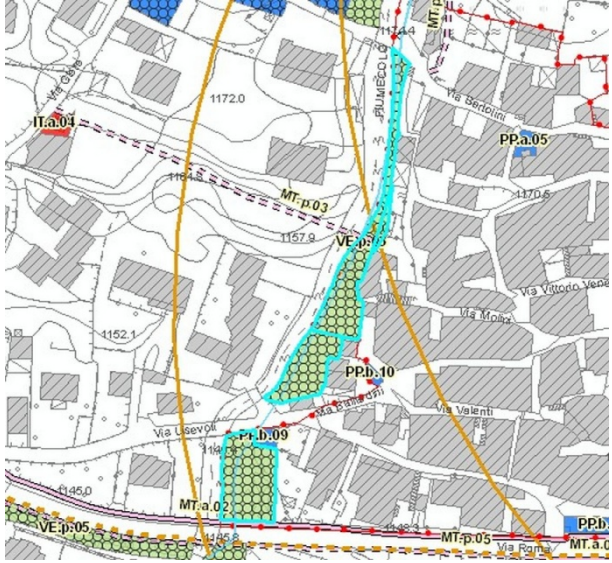



<b>Identificativo:</b>		<b>VE.p.02a</b>
<b>Identificazione</b>		
Tipologia servizio proposta:	Verde di arredo urbano	
Frazione / Località:	Temù	
Indirizzo:	via Vittorio Emanuele II	
<b>Dati</b>		
Superficie lotto:	1.881 mq.	
Superficie territoriale pubblica:	- mq	
Superficie territoriale privata:	1.881mq	
Attuazione:	Pubblica / Privata	

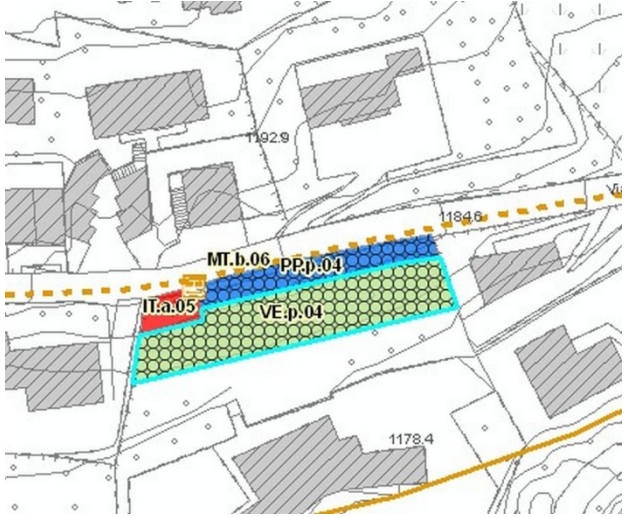

<b>Identificativo:</b>		<b>VE.p.02b</b>
		
<b>Identificazione</b>		
Tipologia servizio proposta:		Verde attrezzato
Frazione / Località:		Temù
Indirizzo:		via Vittorio Emanuele II
<b>Dati</b>		
Superficie lotto:		2.130 mq.
Superficie territoriale pubblica:		- mq
Superficie territoriale privata:		2.130 mq
Attuazione:		PA 01

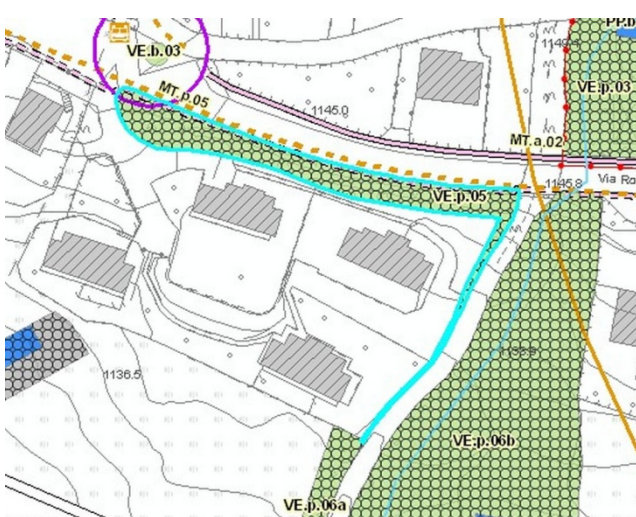

<b>Identificativo:</b>		<b>VE.p.02c</b>
		
<b>Identificazione</b>		
Tipologia servizio proposta:		Verde attrezzato
Frazione / Località:		Temù
Indirizzo:		via Bertolini
<b>Dati</b>		
Superficie lotto:		725 mq.
Superficie territoriale pubblica:		- mq
Superficie territoriale privata:		725 mq
Attuazione:		PA 02a

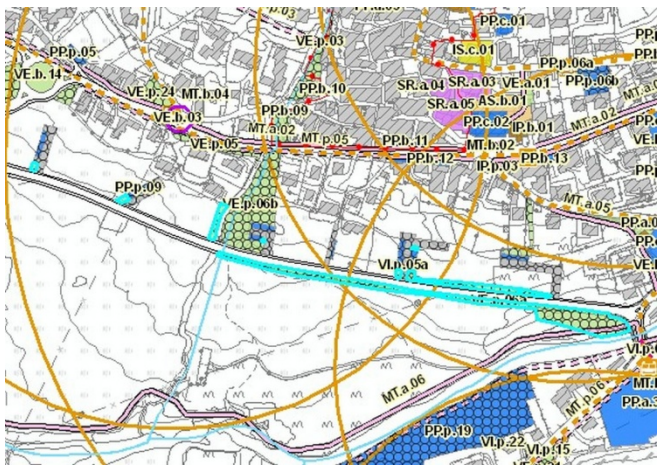



<b>Identificativo:</b>		<b>VE.p.03</b>
		
<b>Identificazione</b>		
Tipologia servizio proposta:		Verde di arredo urbano
Frazione / Località:		Temù
Indirizzo:		via Molini
<b>Dati</b>		
Superficie lotto:		1.407 mq.
Superficie territoriale pubblica:		17 mq
Superficie territoriale privata:		1.390 mq
Attuazione:		Pubblica / Privata

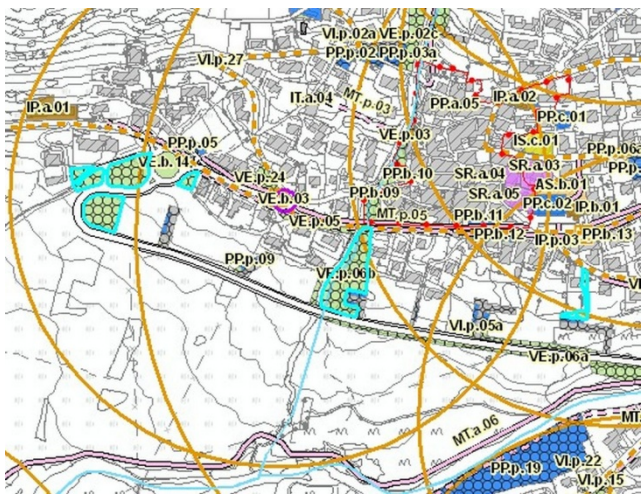




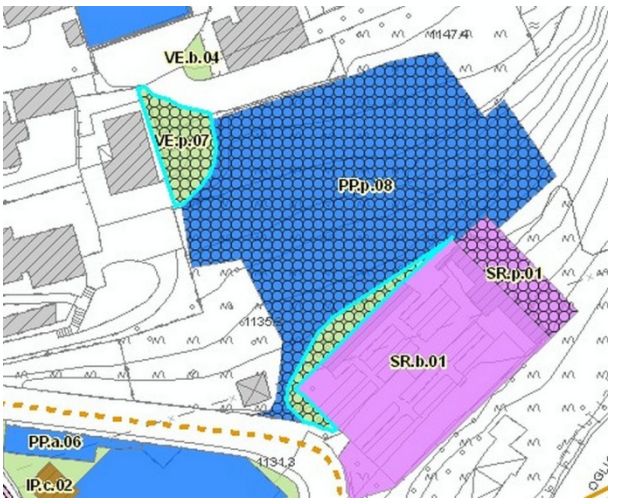
<b>Identificativo:</b>		<b>VE.p.04</b>
		
<b>Identificazione</b>		
Tipologia servizio proposta:	Verde di arredo urbano	
Frazione / Località:	Temù	
Indirizzo:	via Dante	
<b>Dati</b>		
Superficie lotto:	567 mq.	
Superficie territoriale pubblica:	- mq	
Superficie territoriale privata:	567 mq	
Attuazione:	Pubblica / Privata	



<b>Identificativo:</b>		<b>VE.p.05</b>
		
<b>Identificazione</b>		
Tipologia servizio proposta:	Verde di arredo urbano	
Frazione / Località:	Temù	
Indirizzo:	via Roma	
<b>Dati</b>		
Superficie lotto:	617 mq.	
Superficie territoriale pubblica:	- mq	
Superficie territoriale privata:	617 mq	
Attuazione:	Pubblica / Privata	

<b>Identificativo:</b>		<b>VE.p.06a</b>
		
<b>Identificazione</b>		
Tipologia servizio proposta:		Verde di arredo urbano
Frazione / Località:		Temù
Indirizzo:		via Roma
<b>Dati</b>		
Superficie lotto:		3.847 mq.
Superficie territoriale pubblica:		- mq
Superficie territoriale privata:		3.847 mq
Attuazione:		Comparto n. 16 - 17

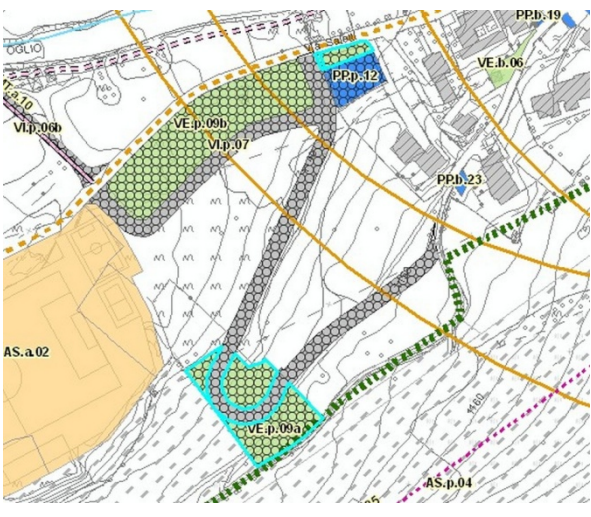





<b>Identificativo:</b>		<b>VE.p.06b</b>
		
<b>Identificazione</b>		
Tipologia servizio proposta:		Verde attrezzato
Frazione / Località:		Temù
Indirizzo:		via Roma
<b>Dati</b>		
Superficie lotto:		6.805 mq.
Superficie territoriale pubblica:		- mq
Superficie territoriale privata:		6.805 mq
Attuazione:		Comparto n. 16 - 17

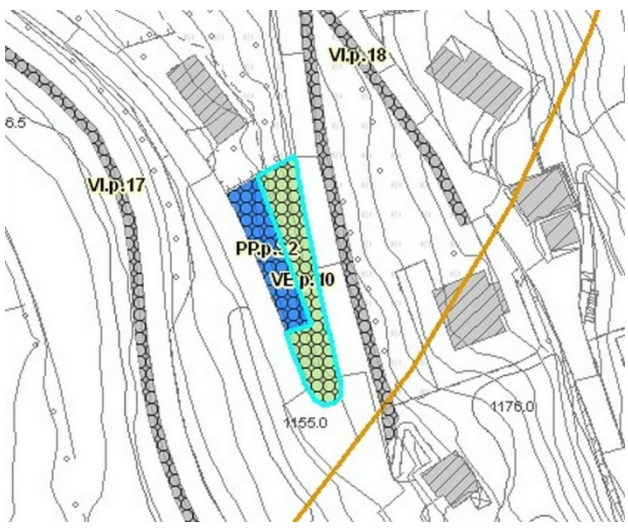

<b>Identificativo:</b>		<b>VE.p.07</b>
		
		
<b>Identificazione</b>		
Tipologia servizio proposta:	Verde di arredo urbano	
Frazione / Località:	Temù	
Indirizzo:	via Val d'Avio	
<b>Dati</b>		
Superficie lotto:	386 mq.	
Superficie territoriale pubblica:	386 mq	
Superficie territoriale privata:	- mq	
Attuazione:	Pubblica / Privata	

<b>Identificativo:</b>		<b>VE.p.08</b>
		
<b>Identificazione</b>		
Tipologia servizio proposta:		Verde di arredo urbano
Frazione / Località:		Pontagna
Indirizzo:		via Tollarini
<b>Dati</b>		
Superficie lotto:		437 mq
Superficie territoriale pubblica:		- mq
Superficie territoriale privata:		437 mq
Attuazione:		Pubblica / Privata

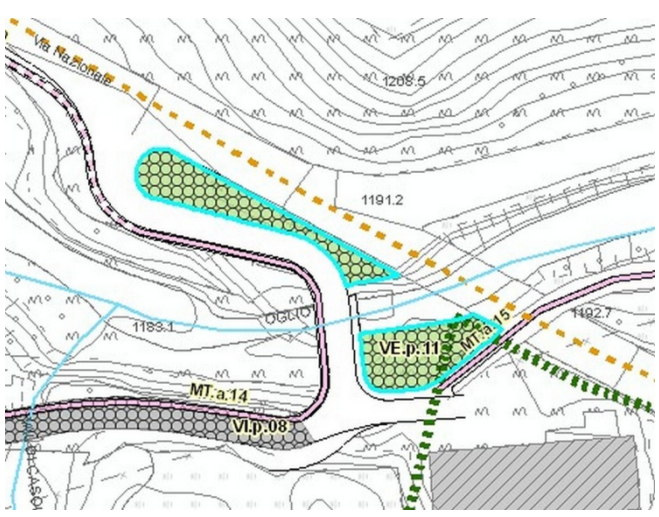



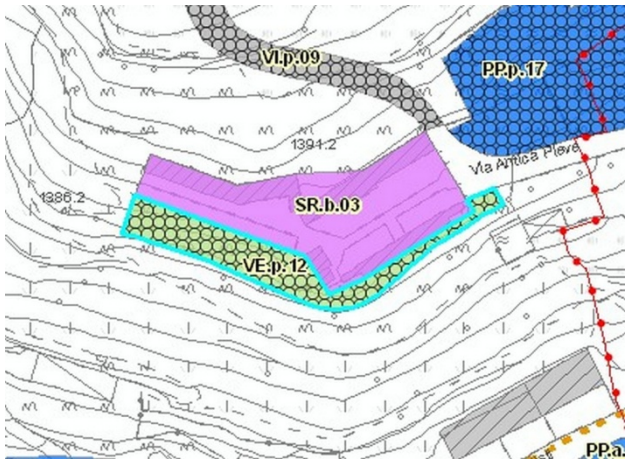

<b>Identificativo:</b>		<b>VE.p.09a</b>
		
<b>Identificazione</b>		
Tipologia servizio proposta:	Verde di arredo urbano	
Frazione / Località:	Pontagna	
Indirizzo:	via Saletti	
<b>Dati</b>		
Superficie lotto:	1.688 mq.	
Superficie territoriale pubblica:	- mq	
Superficie territoriale privata:	1.688 mq.	
Attuazione:	Comparto n. 26	

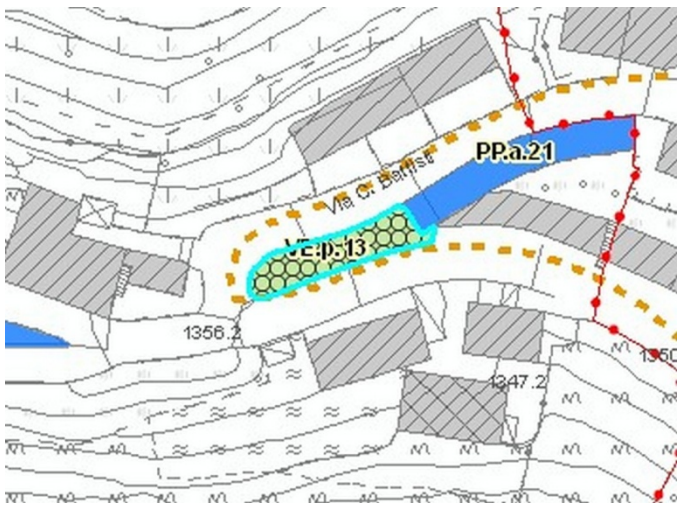

<b>Identificativo:</b>		<b>VE.p.09b</b>
		
<b>Identificazione</b>		
Tipologia servizio proposta:		Verde attrezzato
Frazione / Località:		Pontagna
Indirizzo:		via Saletti
<b>Dati</b>		
Superficie lotto:		2.924 mq.
Superficie territoriale pubblica:		- mq
Superficie territoriale privata:		2.924 mq.
Attuazione:		Comparto n. 26

<b>Identificativo:</b>		<b>VE.p.10</b>
		
<b>Identificazione</b>		
Tipologia servizio proposta:	Verde di arredo urbano	
Frazione / Località:	Val d'Avio	
Indirizzo:	via Predalunga	
<b>Dati</b>		
Superficie lotto:	238 mq.	
Superficie territoriale pubblica:	213 mq	
Superficie territoriale privata:	25 mq	
Attuazione:	Pubblica / Privata	





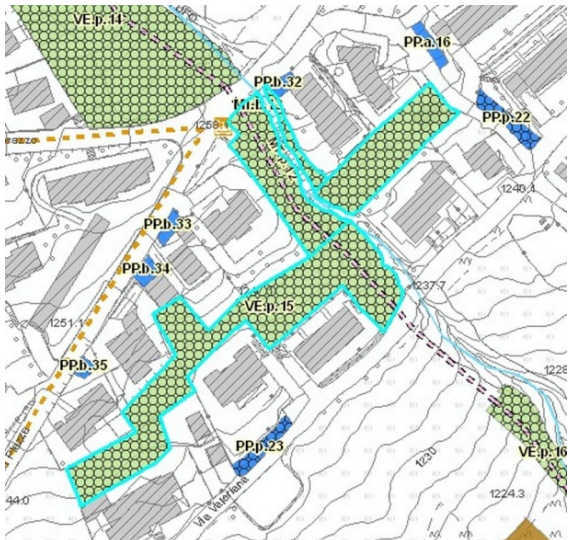

<b>Identificativo:</b>		<b>VE.p.11</b>
		
<b>Identificazione</b>		
Tipologia servizio proposta:	Verde di arredo urbano	
Frazione / Località:	Pontagna	
Indirizzo:	via Nazionale	
<b>Dati</b>		
Superficie lotto:	521 mq.	
Superficie territoriale pubblica:	- mq	
Superficie territoriale privata:	521 mq	
Attuazione:	Pubblica / Privata	

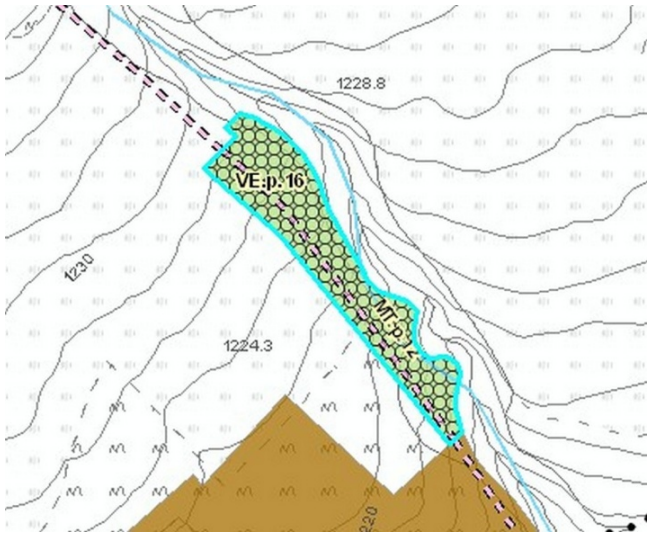

<b>Identificativo:</b>		<b>VE.p.12</b>
		
<b>Identificazione</b>		
Tipologia servizio proposta:	Verde di arredo urbano	
Frazione / Località:	Villa Dalegno	
Indirizzo:	via Antica Pieve	
<b>Dati</b>		
Superficie lotto:	363 mq.	
Superficie territoriale pubblica:	344 mq	
Superficie territoriale privata:	19 mq	
Attuazione:	Pubblica / Privata	

<b>Identificativo:</b>		<b>VE.p.13</b>
		
<b>Identificazione</b>		
Tipologia servizio proposta:	Verde di arredo urbano	
Frazione / Località:	Villa Dalegno	
Indirizzo:	via IV Novembre	
<b>Dati</b>		
Superficie lotto:	126 mq.	
Superficie territoriale pubblica:	- mq	
Superficie territoriale privata:	126 mq	
Attuazione:	Pubblica / Privata	

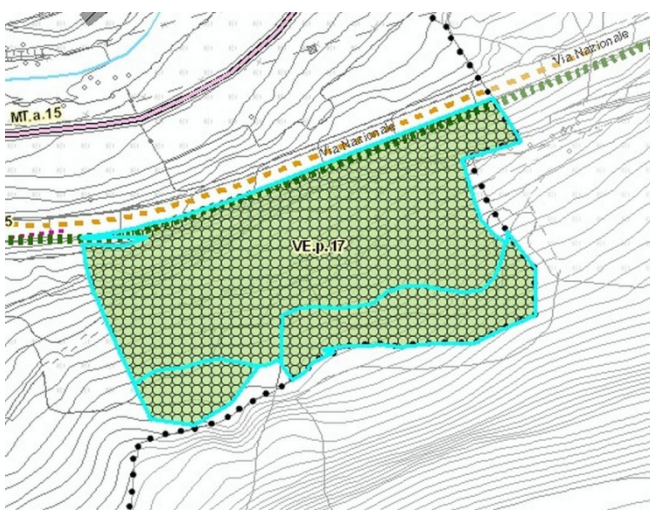





<b>Identificativo:</b>		<b>VE.p.14</b>
		
<b>Identificazione</b>		
Tipologia servizio proposta:		Verde attrezzato
Frazione / Località:		Villa Dalegno
Indirizzo:		via Monte Coleazzo
<b>Dati</b>		
Superficie lotto:		7.280 mq.
Superficie territoriale pubblica:		- mq
Superficie territoriale privata:		7.280 mq
Attuazione:		PA 03

<b>Identificativo:</b>		<b>VE.p.15</b>
		
<b>Identificazione</b>		
Tipologia servizio proposta:	Verde attrezzato	
Frazione / Località:	Villa Dalegno	
Indirizzo:	via Piazza	
<b>Dati</b>		
Superficie lotto:	4.043 mq.	
Superficie territoriale pubblica:	1.669 mq	
Superficie territoriale privata:	2.374 mq	
Attuazione:	Pubblica / Privata	

<b>Identificativo:</b>		<b>VE.p.16</b>
		
<b>Identificazione</b>		
Tipologia servizio proposta:	Verde di arredo urbano	
Frazione / Località:	Villa Dalegno	
Indirizzo:	via Roma	
<b>Dati</b>		
Superficie lotto:	557 mq.	
Superficie territoriale pubblica:	- mq	
Superficie territoriale privata:	557 mq	
Attuazione:	PCC 08	

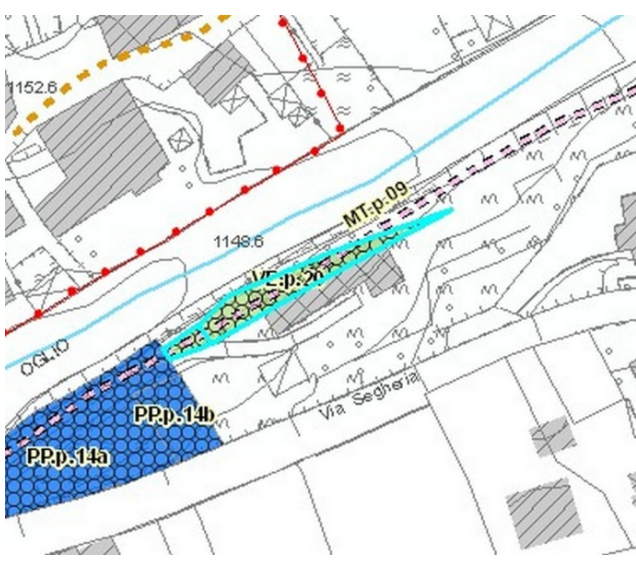



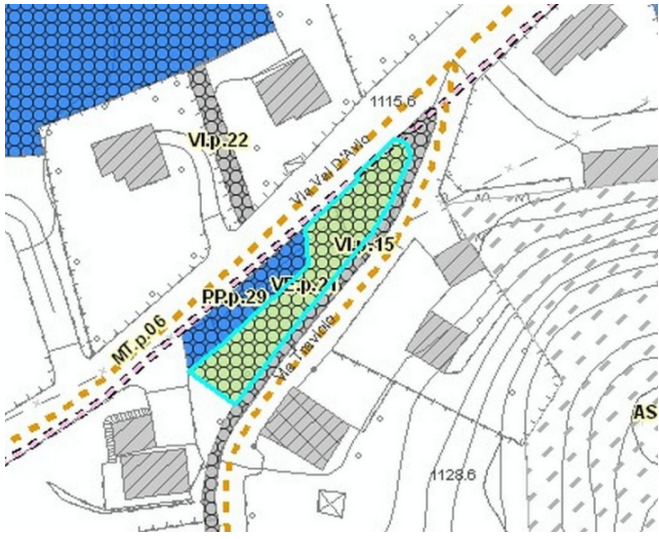

<b>Identificativo:</b>		<b>VE.p.17</b>
		
<b>Identificazione</b>		
Tipologia servizio proposta:		Coltivazione di piccoli frutti
Frazione / Località:		Villa Dalegno
Indirizzo:		via Nazionale
<b>Dati</b>		
Superficie lotto:		14.907 mq.
Superficie territoriale pubblica:		- mq
Superficie territoriale privata:		14.907 mq.
Attuazione:		Pubblica / Privata Possibilità di edificare edifici per la vendita di piccoli frutti



<b>Identificativo:</b>		<b>VE.p.18</b>
		
<b>Identificazione</b>		
Tipologia servizio proposta:	Verde di arredo urbano	
Frazione / Località:	Val d'Avio	
Indirizzo:	via Val d'Avio	
<b>Dati</b>		
Superficie lotto:	5.960 mq.	
Superficie territoriale pubblica:	- mq	
Superficie territoriale privata:	5.960 mq	
Attuazione:	Pubblica / Privata	

<b>Identificativo:</b>		<b>VE.p.19</b>
<b>Identificazione</b>		
Tipologia servizio proposta:	Verde di arredo urbano	
Frazione / Località:	Val d'Avio	
Indirizzo:	via Val d'Avio	
<b>Dati</b>		
Superficie lotto:	2.097 mq.	
Superficie territoriale pubblica:	12 mq	
Superficie territoriale privata:	2.085 mq	
Attuazione:	Pubblica / Privata	





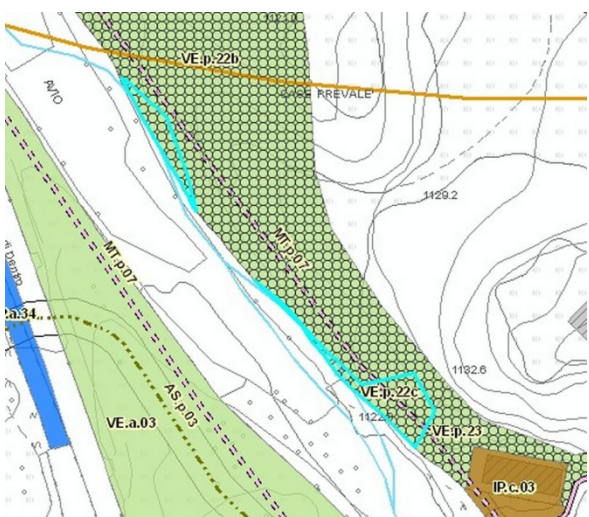

<b>Identificativo:</b>		<b>VE.p.20</b>
		
<b>Identificazione</b>		
Tipologia servizio proposta:	Area in cessione	
Frazione / Località:	Pontagna	
Indirizzo:	via Segheria	
<b>Dati</b>		
Superficie lotto:	148 mq.	
Superficie territoriale pubblica:	- mq	
Superficie territoriale privata:	148 mq	
Attuazione:	PCC 11	

<b>Identificativo:</b>		<b>VE.p.21</b>
		
<b>Identificazione</b>		
Tipologia servizio proposta:	Verde di arredo urbano	
Frazione / Località:	Val d'Avio	
Indirizzo:	via Traviolo	
<b>Dati</b>		
Superficie lotto:	376 mq.	
Superficie territoriale pubblica:	- mq	
Superficie territoriale privata:	376 mq	
Attuazione:	Pubblica / Privata	



<b>Identificativo:</b>		<b>VE.p.22a</b>
		
<b>Identificazione</b>		
Tipologia servizio proposta:	Verde di arredo urbano	
Frazione / Località:	Val d'Avio	
Indirizzo:	via Val d'Avio	
<b>Dati</b>		
Superficie lotto:	807 mq.	
Superficie territoriale pubblica:	23 mq	
Superficie territoriale privata:	784 mq	
Attuazione:	Pubblica / Privata	



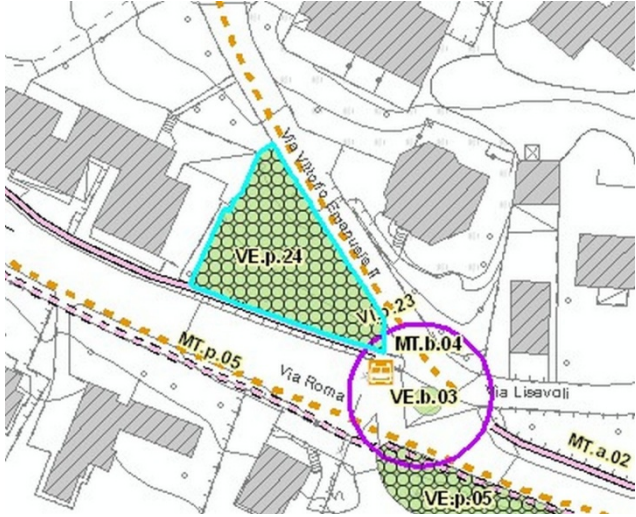

<b>Identificativo:</b>		<b>VE.p.22b</b>
		
<b>Identificazione</b>		
Tipologia servizio proposta:	Area in cessione	
Frazione / Località:	Val d'Avio	
Indirizzo:	via Val d'Avio	
<b>Dati</b>		
Superficie lotto:	6.455 mq.	
Superficie territoriale pubblica:	- mq	
Superficie territoriale privata:	6.455 mq.	
Attuazione:	ATR 11	
<p>La SLP compensativa che matura alla cessione gratuita dell'area al comune è uguale a 1.250 mq di SLP.</p> <p>La SLP può atterrare solo per le rispettive quantità nei PCC 01 e PCC 05.</p>		

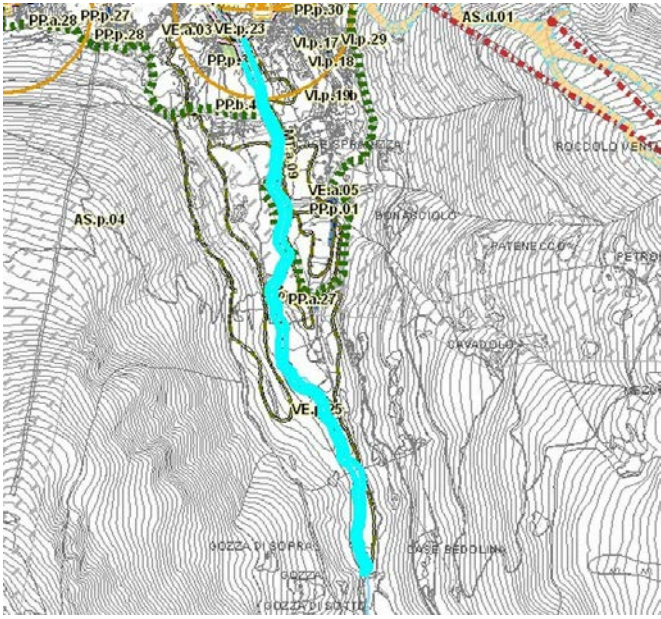

<b>Identificativo:</b>		<b>VE.p.22c</b>
		
<b>Identificazione</b>		
Tipologia servizio proposta:		Verde di arredo urbano
Frazione / Località:		Val d' Avio
Indirizzo:		via Val d' Avio
<b>Dati</b>		
Superficie lotto:		288 mq.
Superficie territoriale pubblica:		124 mq
Superficie territoriale privata:		164 mq.
Attuazione:		ATR 11



<b>Identificativo:</b>		<b>VE.p.23</b>
 		
<b>Identificazione</b>		
Tipologia servizio proposta:		Verde di arredo urbano
Frazione / Località:		Val d'Avio
Indirizzo:		via Prevalè
<b>Dati</b>		
Superficie lotto:		398 mq.
Superficie territoriale pubblica:		112 mq
Superficie territoriale privata:		286 mq
Attuazione:		Pubblica / Privata





<b>Identificativo:</b>		<b>VE.p.24</b>
		
<b>Identificazione</b>		
Tipologia servizio proposta:		Verde di arredo urbano
Frazione / Località:		Temù
Indirizzo:		via Roma
<b>Dati</b>		
Superficie lotto:		551 mq.
Superficie territoriale pubblica:		- mq
Superficie territoriale privata:		551 mq
Attuazione:		Pubblica / Privata

<b>Identificativo:</b>		<b>VE.p.25</b>
		
<b>Identificazione</b>		
Tipologia servizio proposta:	Verde attrezzato	
Frazione / Località:	Val d' Avio	
Indirizzo:	-	
<b>Dati</b>		
Superficie lotto:	39.630 mq.	
Superficie territoriale pubblica:	12.065 mq	
Superficie territoriale privata:	27.565 mq	
Attuazione:	Pubblica / Privata	

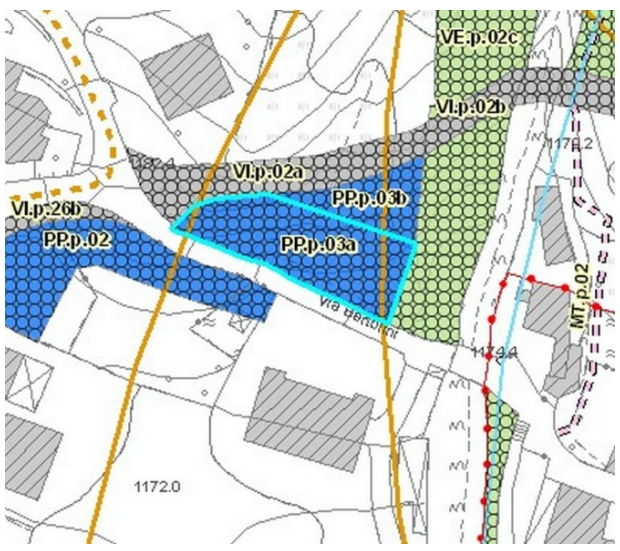

## SISTEMA DEI PARCHEGGI (PP.p)

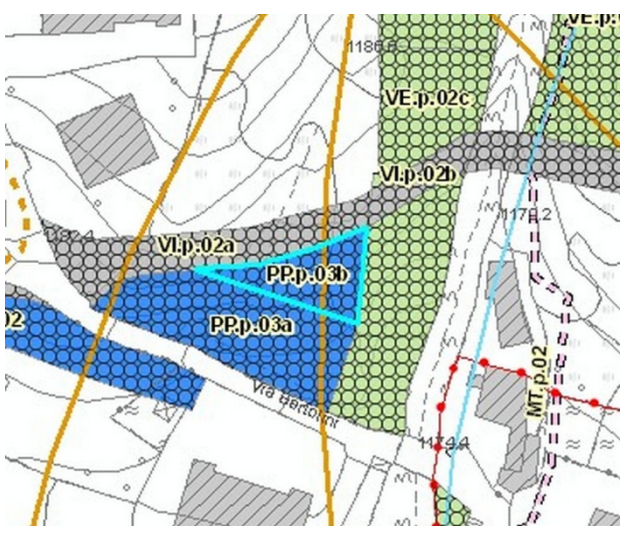

### PP.p.01 - 34

<b>Identificativo:</b>	<b>PP.p.01</b>
	
<b>Identificazione</b>	
Tipologia servizio proposta:	Parcheeggio a raso pubblico
Frazione / Località:	Val d' Avio
Indirizzo:	via Predazzo
<b>Dati</b>	
Superficie lotto:	2.840 mq.
Superficie territoriale pubblica:	822 mq
Superficie territoriale privata:	2.018 mq
Attuazione:	Pubblica / Privata

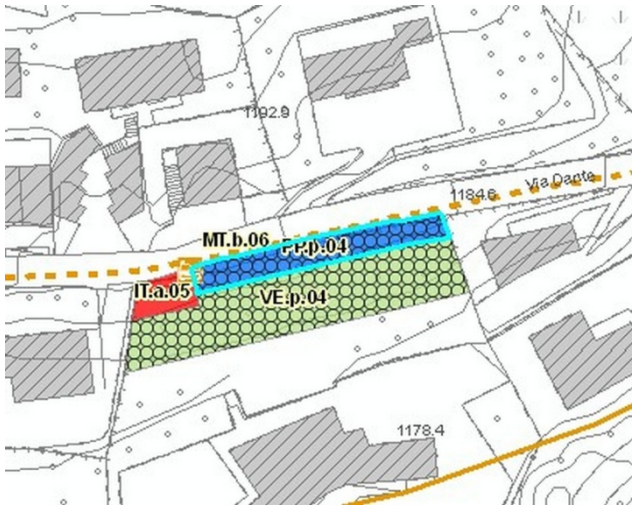



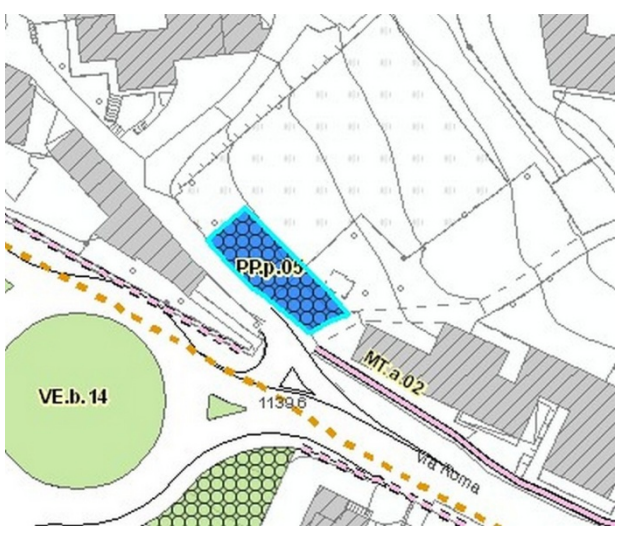

Identificativo:		PP.p.02
		
<b>Identificazione</b>		
Tipologia servizio proposta:		Parcheggio a raso pubblico
Frazione / Località:		Temù
Indirizzo:		via Bertolini
<b>Dati</b>		
Superficie lotto:		515 mq.
Superficie territoriale pubblica:		2 mq
Superficie territoriale privata:		513 mq
Attuazione:		PCC 13



<b>Identificativo:</b>		<b>PP.p.03a</b>
		
<b>Identificazione</b>		
Tipologia servizio proposta:	Parcheggio a raso pubblico	
Frazione / Località:	Temù	
Indirizzo:	via Bertolini	
<b>Dati</b>		
Superficie lotto:	449 mq.	
Superficie territoriale pubblica:	- mq	
Superficie territoriale privata:	449 mq	
Attuazione:	PA 02a	

<b>Identificativo:</b>		<b>PP.p.03b</b>
		
<b>Identificazione</b>		
Tipologia servizio proposta:	Parcheggio a raso pubblico	
Frazione / Località:	Temù	
Indirizzo:	via Bertolini	
<b>Dati</b>		
Superficie lotto:	171 mq.	
Superficie territoriale pubblica:	- mq	
Superficie territoriale privata:	171 mq	
Attuazione:	PA 01	

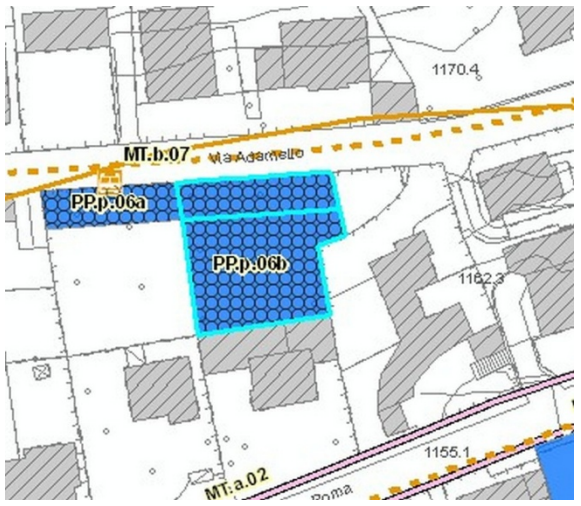



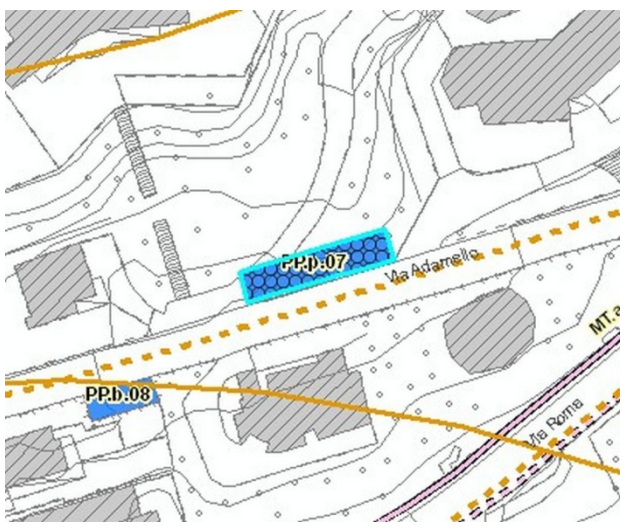

<b>Identificativo:</b>		<b>PP.p.04</b>
		
<b>Identificazione</b>		
Tipologia servizio proposta:		Parcheggio a raso pubblico
Frazione / Località:		Temù
Indirizzo:		via Dante
<b>Dati</b>		
Superficie lotto:		203 mq.
Superficie territoriale pubblica:		- mq
Superficie territoriale privata:		203 mq
Attuazione:		Pubblica / Privata

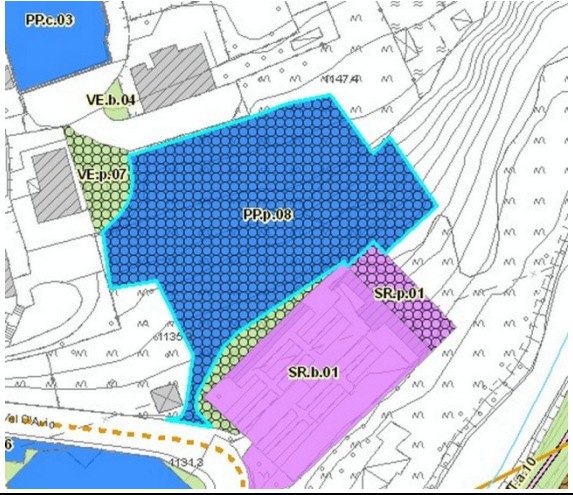

<b>Identificativo:</b>		<b>PP.p.05</b>
		
<b>Identificazione</b>		
Tipologia servizio proposta:	Parcheggio a raso pubblico	
Frazione / Località:	Temù	
Indirizzo:	via Roma	
<b>Dati</b>		
Superficie lotto:	192 mq.	
Superficie territoriale pubblica:	- mq	
Superficie territoriale privata:	192 mq	
Attuazione:	Lotto n. 14	

<b>Identificativo:</b>		<b>PP.p.06a</b>
		
<b>Identificazione</b>		
Tipologia servizio proposta:		Parcheggio a raso pubblico
Frazione / Località:		Temù
Indirizzo:		via Adamello
<b>Dati</b>		
Superficie lotto:		153 mq.
Superficie territoriale pubblica:		- mq
Superficie territoriale privata:		153 mq
Attuazione:		PCC 10

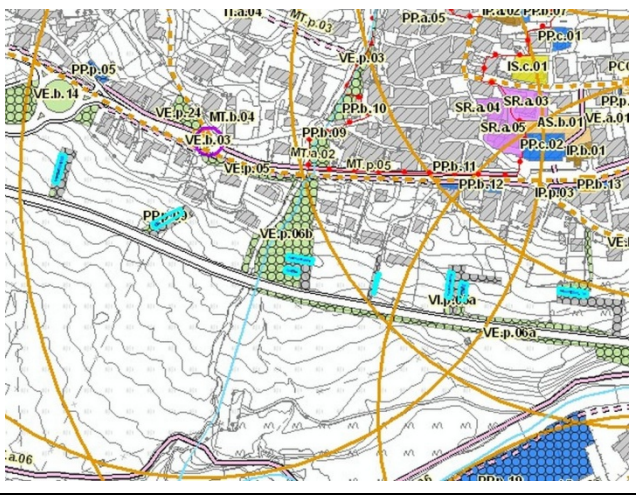



<b>Identificativo:</b>		<b>PP.p.06b</b>
		
<b>Identificazione</b>		
Tipologia servizio proposta:	Parcheeggio a raso pubblico (Area in cessione)	
Frazione / Località:	Temù	
Indirizzo:	via Adamello	
<b>Dati</b>		
Superficie lotto:	633 mq.	
Superficie territoriale pubblica:	- mq	
Superficie territoriale privata:	633 mq	
Attuazione:	PCC 10	

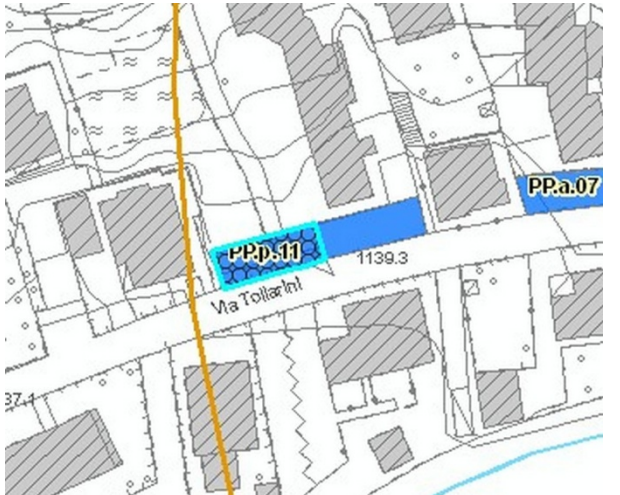

<b>Identificativo:</b>		<b>PP.p.07</b>
		
<b>Identificazione</b>		
Tipologia servizio proposta:	Parcheggio a raso pubblico	
Frazione / Località:	Temù	
Indirizzo:	via Adamello	
<b>Dati</b>		
Superficie lotto:	140 mq.	
Superficie territoriale pubblica:	- mq	
Superficie territoriale privata:	140 mq	
Attuazione:	Pubblica / Privata	

<b>Identificativo:</b>		<b>PP.p.08</b>
		
<b>Identificazione</b>		
Tipologia servizio proposta:	Parcheggio a raso pubblico	
Frazione / Località:	Temù	
Indirizzo:	via Val d' Avio	
<b>Dati</b>		
Superficie lotto:	2.720 mq.	
Superficie territoriale pubblica:	2.163 mq	
Superficie territoriale privata:	557 mq	
Attuazione:	Pubblica / Privata	





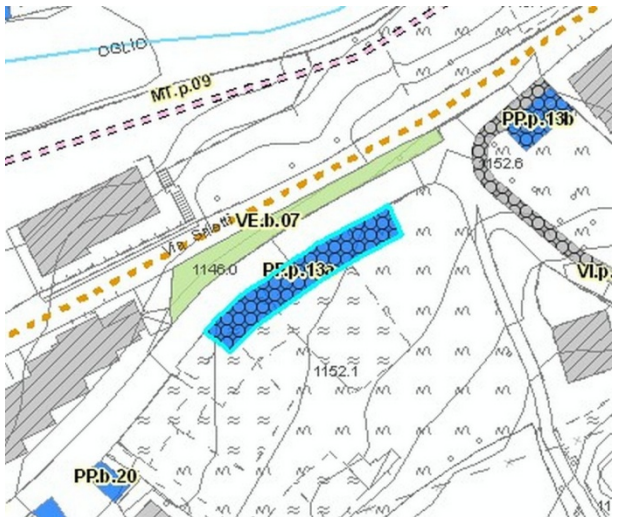

<b>Identificativo:</b>		<b>PP.p.09</b>
		
<b>Identificazione</b>		
Tipologia servizio proposta:		Parcheggio a raso pubblico
Frazione / Località:		Temù
Indirizzo:		via Roma
<b>Dati</b>		
Superficie lotto:		842 mq.
Superficie territoriale pubblica:		- mq
Superficie territoriale privata:		842 mq
Attuazione:		Comparto n. 16 - 17



<b>Identificativo:</b>		<b>PP.p.10</b>
		
<b>Identificazione</b>		
Tipologia servizio proposta:	Parcheggio a raso pubblico	
Frazione / Località:	Pontagna	
Indirizzo:	via Tollarini	
<b>Dati</b>		
Superficie lotto:	130 mq.	
Superficie territoriale pubblica:	- mq	
Superficie territoriale privata:	130 mq	
Attuazione:	Pubblica / Privata	

<b>Identificativo:</b>		<b>PP.p.11</b>
		
<b>Identificazione</b>		
Tipologia servizio proposta:	Parcheggio a raso pubblico	
Frazione / Località:	Pontagna	
Indirizzo:	via Tollarini	
<b>Dati</b>		
Superficie lotto:	98 mq.	
Superficie territoriale pubblica:	- mq	
Superficie territoriale privata:	98 mq	
Attuazione:	Pubblica / Privata	

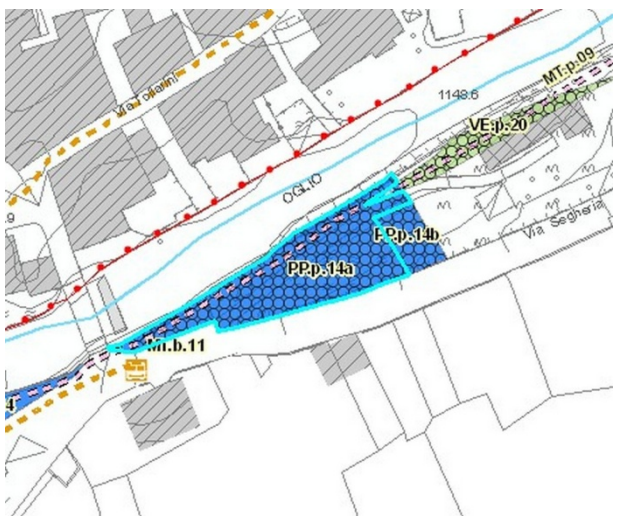



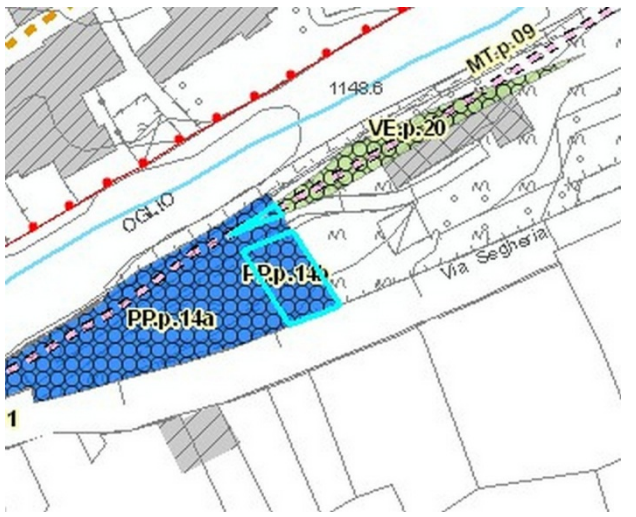

<b>Identificativo:</b>		<b>PP.p.12</b>
		
<b>Identificazione</b>		
Tipologia servizio proposta:	Parcheggio a raso pubblico	
Frazione / Località:	Pontagna	
Indirizzo:	via Saletti	
<b>Dati</b>		
Superficie lotto:	512 mq.	
Superficie territoriale pubblica:	- mq	
Superficie territoriale privata:	512 mq	
Attuazione:	Comparto n. 26	

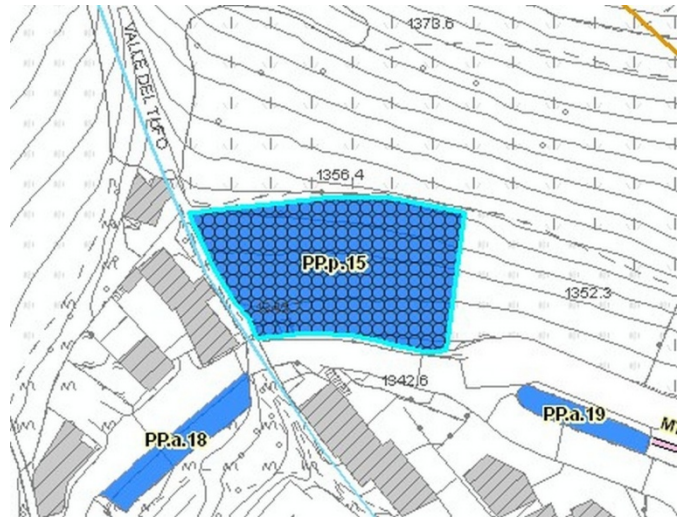

<b>Identificativo:</b>		<b>PP.p.13a</b>
		
<b>Identificazione</b>		
Tipologia servizio proposta:	Parcheggio a raso pubblico	
Frazione / Località:	Pontagna	
Indirizzo:	via Saletti	
<b>Dati</b>		
Superficie lotto:	224 mq.	
Superficie territoriale pubblica:	173 mq	
Superficie territoriale privata:	51 mq	
Attuazione:	Lotto n. 56	

<b>Identificativo:</b>		<b>PP.p.13b</b>
		
<b>Identificazione</b>		
Tipologia servizio proposta:		Parcheggio a raso pubblico
Frazione / Località:		Pontagna
Indirizzo:		via Saletti
<b>Dati</b>		
Superficie lotto:		63 mq.
Superficie territoriale pubblica:		- mq
Superficie territoriale privata:		63 mq
Attuazione:		Lotto n. 57

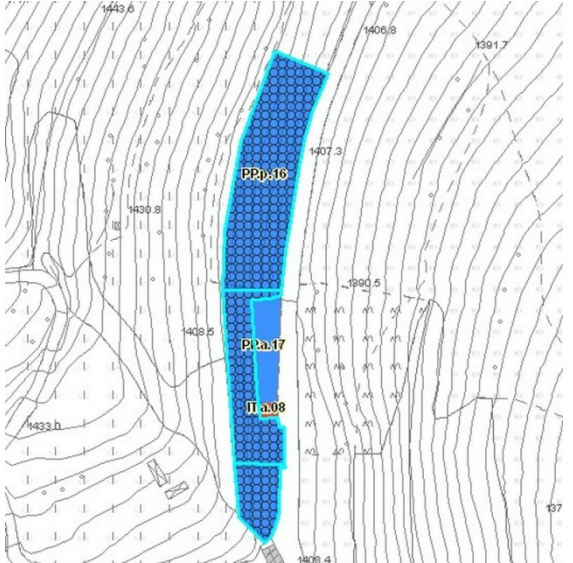



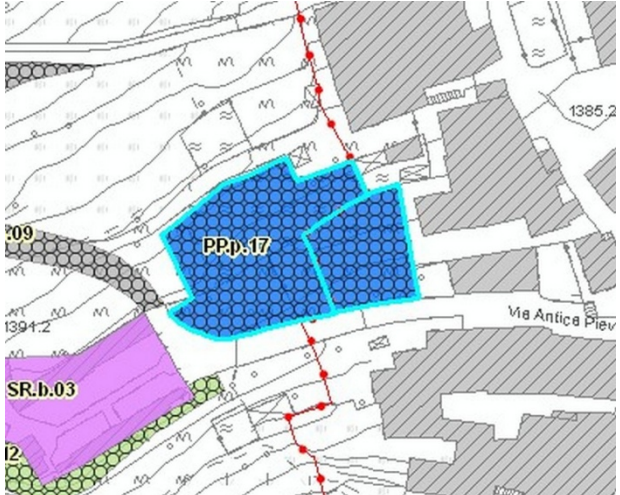

<b>Identificativo:</b>		<b>PP.p.14a</b>
		
<b>Identificazione</b>		
Tipologia servizio proposta:	Parcheggio a raso pubblico	
Frazione / Località:	Pontagna	
Indirizzo:	via Segheria	
<b>Dati</b>		
Superficie lotto:	611 mq.	
Superficie territoriale pubblica:	- mq	
Superficie territoriale privata:	611 mq	
Attuazione:	Pubblica / Privata	

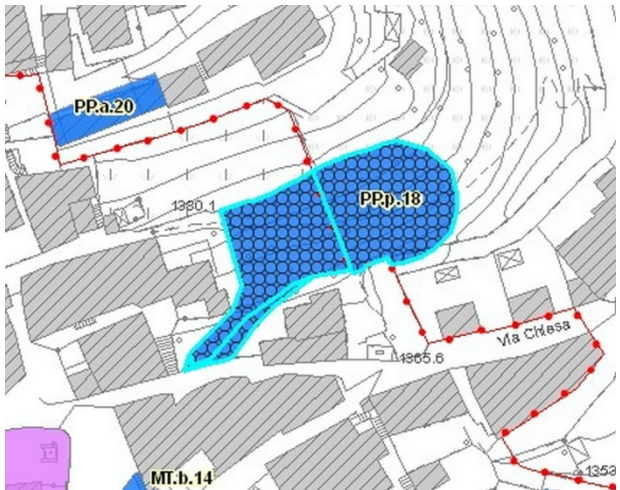

<b>Identificativo:</b>		<b>PP.p.14b</b>
		
<b>Identificazione</b>		
Tipologia servizio proposta:	Parcheggio a raso pubblico (Area in cessione)	
Frazione / Località:	Pontagna	
Indirizzo:	via Segheria	
<b>Dati</b>		
Superficie lotto:	109 mq.	
Superficie territoriale pubblica:	- mq	
Superficie territoriale privata:	109 mq	
Attuazione:	PCC 11	

<b>Identificativo:</b>		<b>PP.p.15</b>
		
<b>Identificazione</b>		
Tipologia servizio proposta:		Parcheggio a raso pubblico
Frazione / Località:		Pontagna
Indirizzo:		via Segheria
<b>Dati</b>		
Superficie lotto:		992 mq
Superficie territoriale pubblica:		- mq
Superficie territoriale privata:		992 mq
Attuazione:		ATR 06

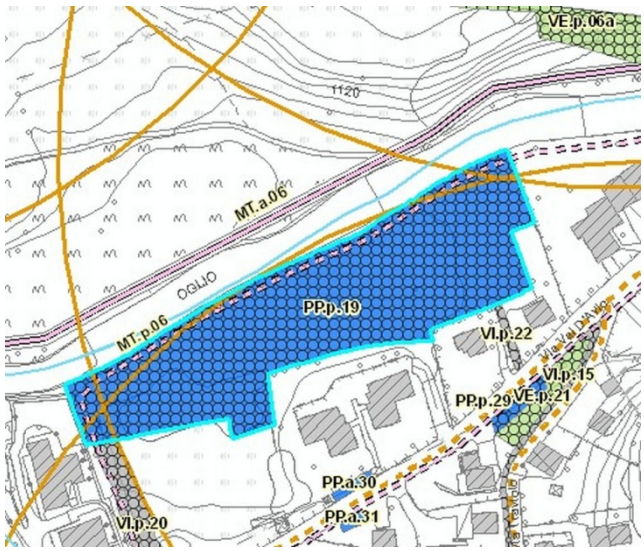



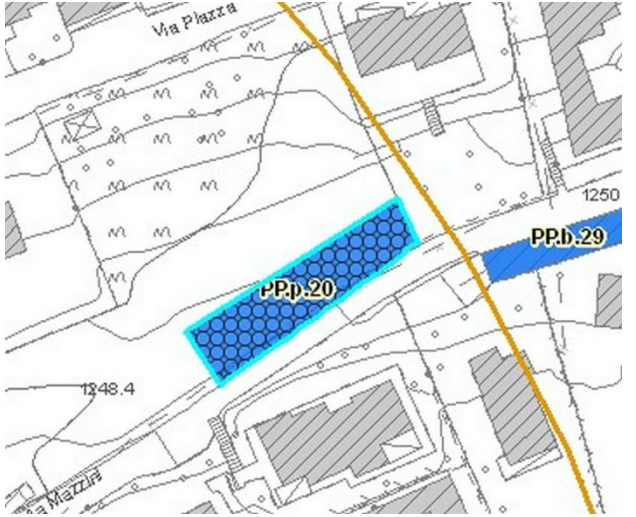

<b>Identificativo:</b>		<b>PP.p.16</b>
		
<b>Identificazione</b>		
Tipologia servizio proposta:		Parcheggio a raso pubblico
Frazione / Località:		Villa Dalegno
Indirizzo:		via Castello
<b>Dati</b>		
Superficie lotto:		1.430 mq.
Superficie territoriale pubblica:		380 mq
Superficie territoriale privata:		1.050 mq
Attuazione:		Pubblica / Privata

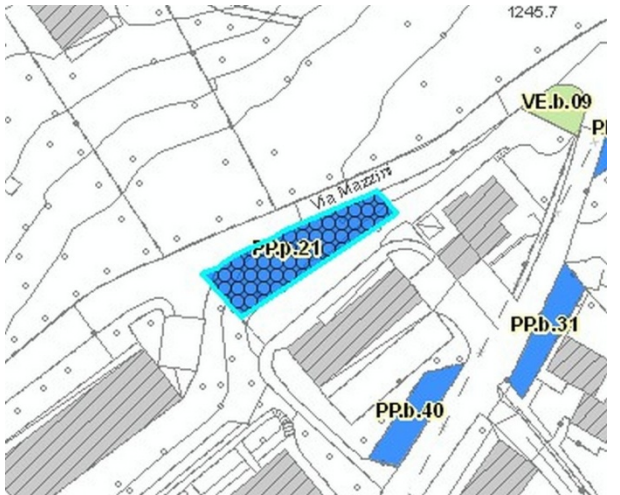

<b>Identificativo:</b>		<b>PP.p.17</b>
		
<b>Identificazione</b>		
Tipologia servizio proposta:		Parcheggio a raso pubblico
Frazione / Località:		Villa Dalegno
Indirizzo:		via Antica Pieve
<b>Dati</b>		
Superficie lotto:		931 mq.
Superficie territoriale pubblica:		- mq
Superficie territoriale privata:		931 mq
Attuazione:		Pubblica / Privata

<b>Identificativo:</b>		<b>PP.p.18</b>
		
<b>Identificazione</b>		
Tipologia servizio proposta:	Parcheggio a raso pubblico	
Frazione / Località:	Villa Dalegno	
Indirizzo:	via Chiesa	
<b>Dati</b>		
Superficie lotto:	891 mq.	
Superficie territoriale pubblica:	- mq	
Superficie territoriale privata:	891 mq	
Attuazione:	Pubblica / Privata	

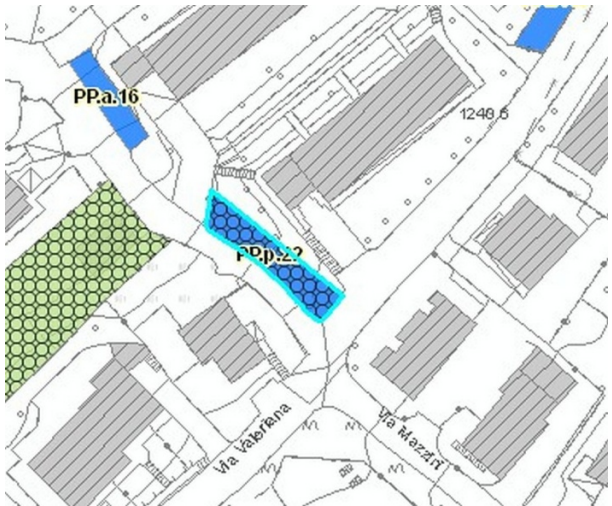



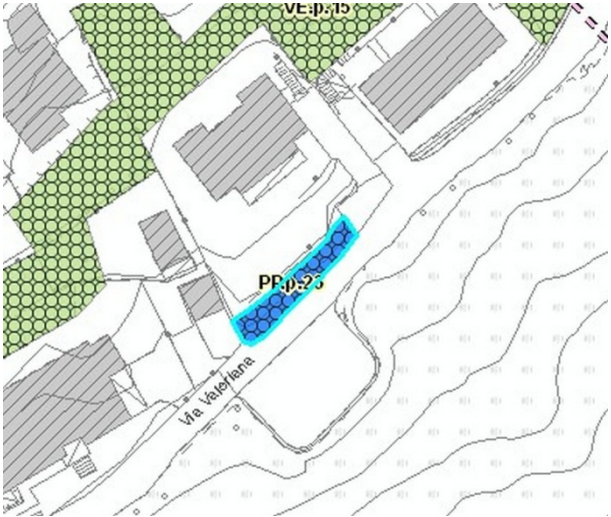
<b>Identificativo:</b>		<b>PP.p.19</b>
		
<b>Identificazione</b>		
Tipologia servizio proposta:	Parcheggio a raso pubblico	
Frazione / Località:	Val d'Avio	
Indirizzo:	via Val d'Avio	
<b>Dati</b>		
Superficie lotto:	8.571 mq.	
Superficie territoriale pubblica:	- mq	
Superficie territoriale privata:	8.571 mq	
Attuazione:	Pubblica / Privata	

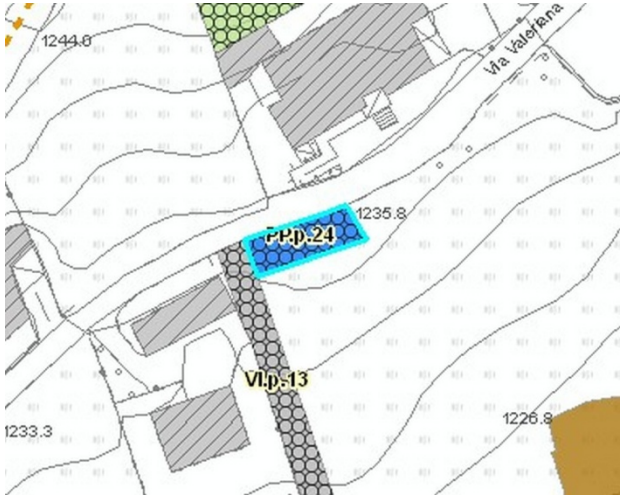

<b>Identificativo:</b>		<b>PP.p.20</b>
		
<b>Identificazione</b>		
Tipologia servizio proposta:	Parcheeggio a raso pubblico	
Frazione / Località:	Villa Dalegno	
Indirizzo:	via Mazzini	
<b>Dati</b>		
Superficie lotto:	325 mq.	
Superficie territoriale pubblica:	- mq	
Superficie territoriale privata:	325 mq	
Attuazione:	Lotto n. 70	

<b>Identificativo:</b>		<b>PP.p.21</b>
		
<b>Identificazione</b>		
Tipologia servizio proposta:	Parcheggio a raso pubblico	
Frazione / Località:	Villa Dalegno	
Indirizzo:	via Mazzini	
<b>Dati</b>		
Superficie lotto:	224 mq.	
Superficie territoriale pubblica:	- mq	
Superficie territoriale privata:	224 mq	
Attuazione:	Pubblica / Privata	





<b>Identificativo:</b>		<b>PP.p.22</b>
		
<b>Identificazione</b>		
Tipologia servizio proposta:		Parcheggio a raso pubblico
Frazione / Località:		Villa Dalegno
Indirizzo:		via Valeriana
<b>Dati</b>		
Superficie lotto:		138 mq.
Superficie territoriale pubblica:		116 mq
Superficie territoriale privata:		22 mq
Attuazione:		Pubblica / Privata

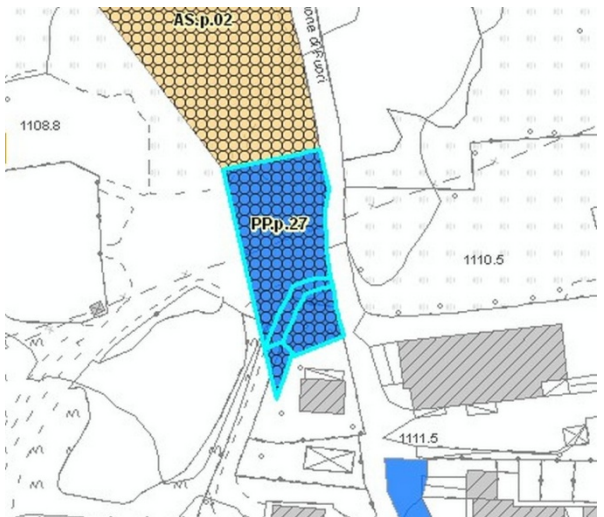

<b>Identificativo:</b>		<b>PP.p.23</b>
		
<b>Identificazione</b>		
Tipologia servizio proposta:	Parcheggio a raso pubblico	
Frazione / Località:	Villa Dalegno	
Indirizzo:	via Valeriana	
<b>Dati</b>		
Superficie lotto:	112 mq.	
Superficie territoriale pubblica:	- mq	
Superficie territoriale privata:	112 mq	
Attuazione:	Pubblica / Privata	

<b>Identificativo:</b>		<b>PP.p.24</b>
		
<b>Identificazione</b>		
Tipologia servizio proposta:	Parcheggio a raso pubblico	
Frazione / Località:	Villa Dalegno	
Indirizzo:	via Valeriana	
<b>Dati</b>		
Superficie lotto:	112 mq.	
Superficie territoriale pubblica:	112 mq	
Superficie territoriale privata:	- mq	
Attuazione:	Pubblica / Privata	

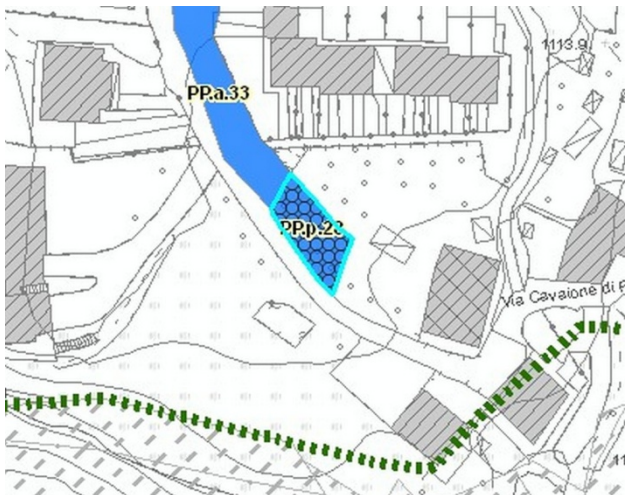



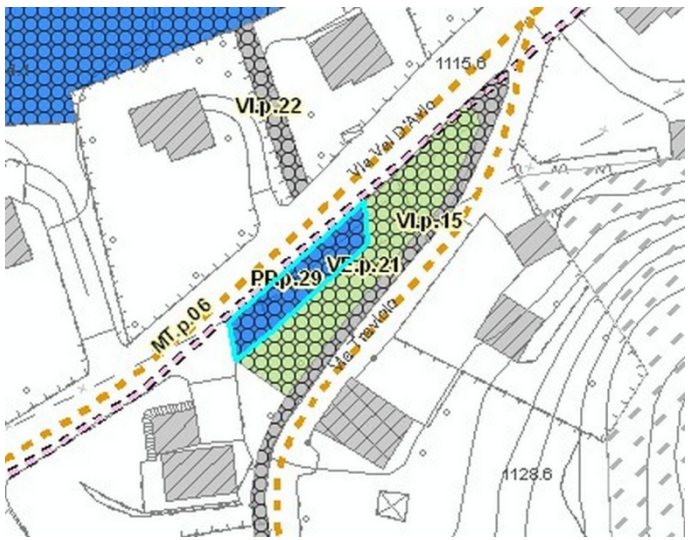

<b>Identificativo:</b>		<b>PP.p.25</b>
		
<b>Identificazione</b>		
Tipologia servizio proposta:		Parcheggio a raso pubblico
Frazione / Località:		Villa Dalegno
Indirizzo:		via Valeriana
<b>Dati</b>		
Superficie lotto:		71 mq.
Superficie territoriale pubblica:		- mq
Superficie territoriale privata:		71 mq
Attuazione:		Pubblica / Privata



<b>Identificativo:</b>		<b>PP.p.26</b>
		
<b>Identificazione</b>		
Tipologia servizio proposta:	Parcheggio a raso pubblico	
Frazione / Località:	Val d'Avio	
Indirizzo:	via Val d'Avio	
<b>Dati</b>		
Superficie lotto:	1.309 mq.	
Superficie territoriale pubblica:	- mq	
Superficie territoriale privata:	1.309 mq	
Attuazione:	Pubblica / Privata	

<b>Identificativo:</b>		<b>PP.p.27</b>
		
<b>Identificazione</b>		
Tipologia servizio proposta:	Parcheggio a raso pubblico	
Frazione / Località:	Val d'Avio	
Indirizzo:	via Cavaione di Fuori	
<b>Dati</b>		
Superficie lotto:	670 mq.	
Superficie territoriale pubblica:	514 mq	
Superficie territoriale privata:	156 mq	
Attuazione:	Lotto n. 121a	

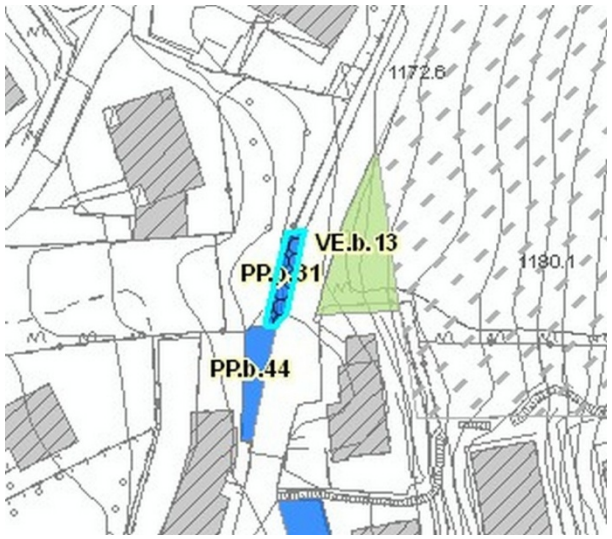



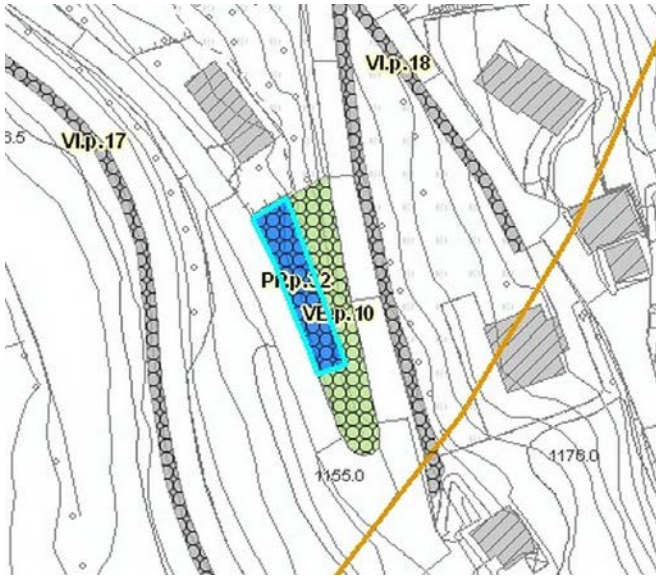

<b>Identificativo:</b>		<b>PP.p.28</b>
		
<b>Identificazione</b>		
Tipologia servizio proposta:		Parcheeggio a raso pubblico
Frazione / Località:		Val d' Avio
Indirizzo:		via Cavaione di Fuori
<b>Dati</b>		
Superficie lotto:		135 mq.
Superficie territoriale pubblica:		- mq
Superficie territoriale privata:		135 mq
Attuazione:		Pubblica / Privata



<b>Identificativo:</b>		<b>PP.p.29</b>
		
<b>Identificazione</b>		
Tipologia servizio proposta:	Parcheggio a raso pubblico	
Frazione / Località:	Val d'Avio	
Indirizzo:	via Val d'Avio	
<b>Dati</b>		
Superficie lotto:	153 mq.	
Superficie territoriale pubblica:	- mq	
Superficie territoriale privata:	153 mq	
Attuazione:	Pubblica / Privata	

<b>Identificativo:</b>		<b>PP.p.30</b>
		
<b>Identificazione</b>		
Tipologia servizio proposta:	Parcheggio a raso pubblico	
Frazione / Località:	Val d' Avio	
Indirizzo:	via Predalunga	
<b>Dati</b>		
Superficie lotto:	62 mq.	
Superficie territoriale pubblica:	- mq	
Superficie territoriale privata:	62 mq	
Attuazione:	Lotto n. 37	

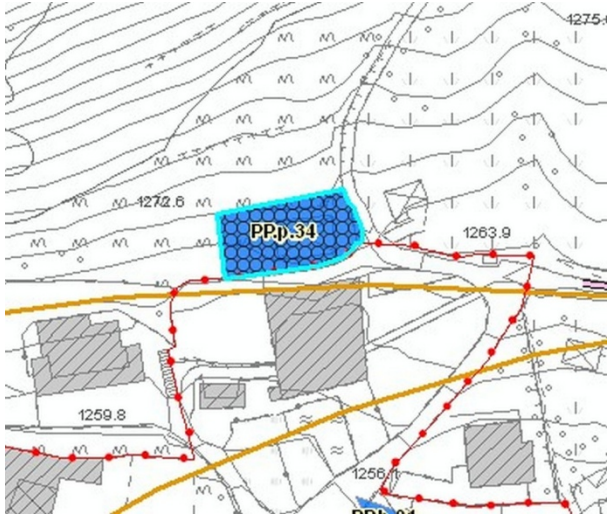



<b>Identificativo:</b>		<b>PP.p.31</b>
		
<b>Identificazione</b>		
Tipologia servizio proposta:	Parcheggio a raso privato	
Frazione / Località:	Val d'Avio	
Indirizzo:	via Predalunga	
<b>Dati</b>		
Superficie lotto:	33 mq.	
Superficie territoriale pubblica:	33 mq	
Superficie territoriale privata:	- mq	
Attuazione:	Pubblica / Privata	

<b>Identificativo:</b>		<b>PP.p.32</b>
		
<b>Identificazione</b>		
Tipologia servizio proposta:		Parcheggio a raso pubblico
Frazione / Località:		Val d'Avio
Indirizzo:		via Predalunga
<b>Dati</b>		
Superficie lotto:		145 mq.
Superficie territoriale pubblica:		143 mq
Superficie territoriale privata:		2 mq
Attuazione:		Pubblica / Privata

<b>Identificativo:</b>		<b>PP.p.33</b>
		
<b>Identificazione</b>		
Tipologia servizio proposta:		Parcheeggio a raso pubblico
Frazione / Località:		Val d' Avio
Indirizzo:		via Cavaione di Dentro
<b>Dati</b>		
Superficie lotto:		1.284 mq.
Superficie territoriale pubblica:		- mq
Superficie territoriale privata:		1.284 mq
Attuazione:		Pubblica / Privata



<b>Identificativo:</b>		<b>PP.p.34</b>
		
<b>Identificazione</b>		
Tipologia servizio proposta:	Parcheggio a raso pubblico	
Frazione / Località:	Temù	
Indirizzo:	via Lecanù	
<b>Dati</b>		
Superficie lotto:	270 mq.	
Superficie territoriale pubblica:	- mq	
Superficie territoriale privata:	270 mq	
Attuazione:	PR 02	

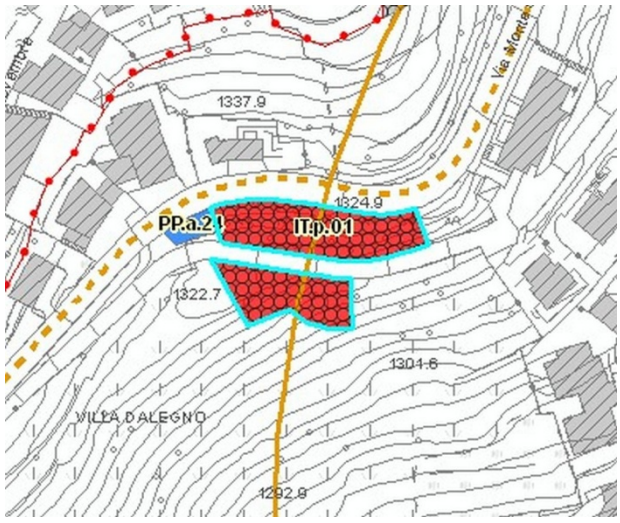

## SISTEMA MOBILITA' E TRASPORTI (MT.p)

### MT.p.01 - 13

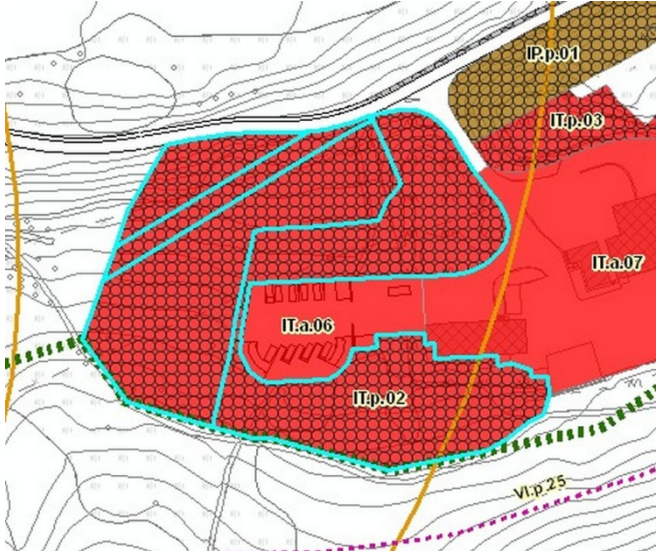

Frazione / Località:	Identificativo:	Tipologia servizio proposta:	Attuazione:	Lunghezza
Temù	MT.p.01	Percorso ciclopedonale - Bassa priorità	-	ml. 534
Temù	MT.p.02	Percorso ciclopedonale - Bassa priorità	-	ml. 149
Temù			PA01	ml. 101
Temù	MT.p.03	Percorso ciclopedonale - Bassa priorità	-	ml. 119
Temù	MT.p.04	Percorso ciclopedonale - Alta priorità	-	ml. 173
Temù	MT.p.05	Percorso ciclopedonale - Alta priorità	-	ml. 416
Avio	MT.p.06	Percorso ciclopedonale - Bassa priorità	-	ml. 2.032
Avio			ATA03	ml. 68
Avio			PCC01	ml. 28
Avio			PCC05	ml. 20
Avio	MT.p.07	Percorso ciclopedonale - Alta priorità	-	ml. 3.878
Avio			ATR11	ml. 145
Pontagna	MT.p.08	Percorso ciclopedonale - Bassa priorità	PCC06	ml. 111
Pontagna	MT.p.09	Percorso ciclopedonale - Alta priorità	-	ml. 968
Pontagna			ATA04	ml. 305
Pontagna			PCC11	ml. 42
Pontagna	MT.p.10	Percorso ciclopedonale - Alta priorità	-	ml. 538
Pontagna	MT.p.11	Percorso ciclopedonale - Alta priorità	-	ml. 346
Villa Dalegno	MT.p.12	Percorso ciclopedonale - Alta priorità	-	ml. 164
Villa Dalegno			ATR09	ml. 39
Villa Dalegno			PA03	ml. 205
Villa Dalegno			PCC08	ml. 62
Temù	MT.p.13	Percorso ciclopedonale - Alta priorità	-	ml. 28
				<b>ml. 10.471</b>

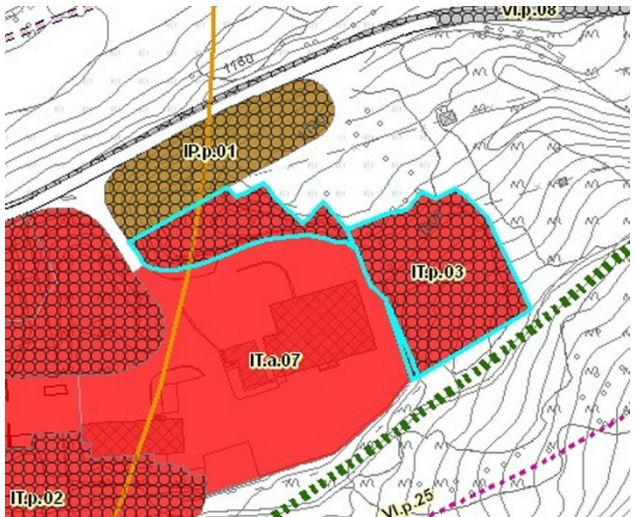

## SISTEMA IMPIANTI TECNOLOGICI (IT.p)

### IT.p.01 - 03

Identificativo:	IT.p.01
	
<b>Identificazione</b>	
Tipologia servizio proposta:	Impianti per le reti tecnologiche pubbliche
Frazione / Località:	Villa Dalegno
Indirizzo:	via Monte Coleazzo
<b>Dati</b>	
Superficie lotto:	1.003 mq.
Superficie territoriale pubblica:	436 mq
Superficie territoriale privata:	567 mq
Attuazione:	Pubblica / Privata

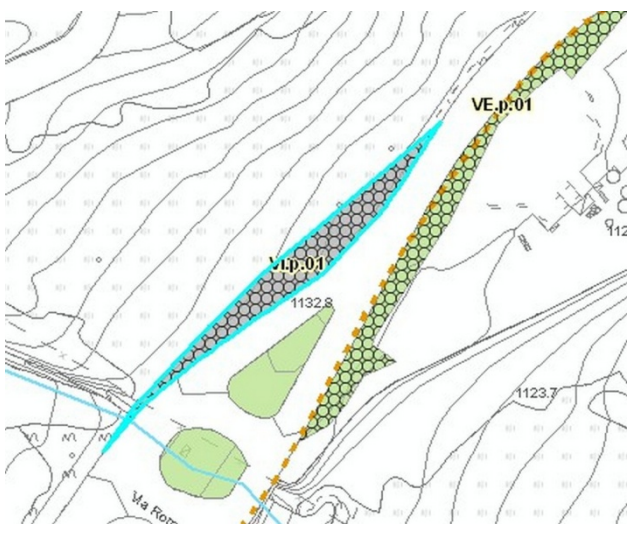



<b>Identificativo:</b>		<b>IT.p.02</b>
		
<b>Identificazione</b>		
Tipologia servizio proposta:	Impianti per le reti tecnologiche pubbliche	
Frazione / Località:	Pontagna	
Indirizzo:	via Segheria	
<b>Dati</b>		
Superficie lotto:	14.268 mq.	
Superficie territoriale pubblica:	2.083 mq	
Superficie territoriale privata:	12.185 mq	
Attuazione:	Pubblica / Privata	



<b>Identificativo:</b>		<b>IT.p.03</b>
		
<b>Identificazione</b>		
Tipologia servizio proposta:	Ampliamento centrale teleriscaldamento	
Frazione / Località:	Pontagna	
Indirizzo:	via Segheria	
<b>Dati</b>		
Superficie lotto:	4.128 mq.	
Superficie territoriale pubblica:	- mq	
Superficie territoriale privata:	4.128 mq	
Attuazione:	Pubblica / Privata	

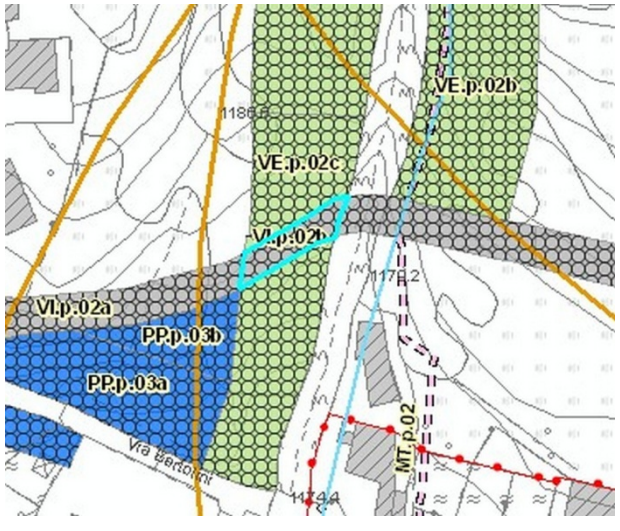

## SISTEMA DELLA VIABILITÀ (VI.p)

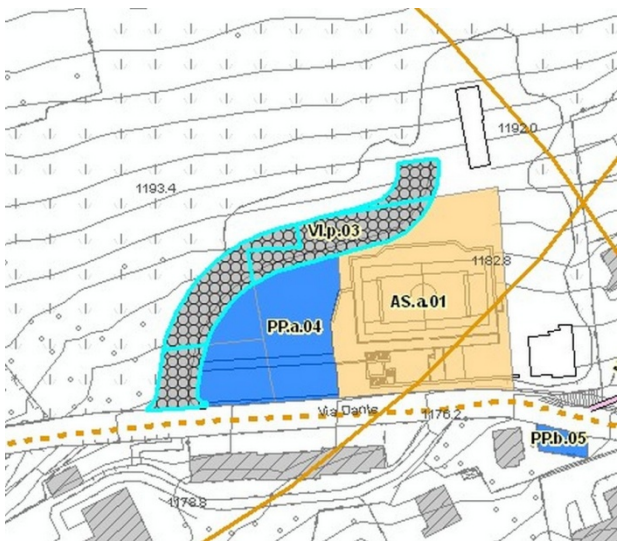

### VI.p.01 - 30

<b>Identificativo:</b>	<b>VI.p.01</b>
	
<b>Identificazione</b>	
Tipologia servizio proposta:	Ampliamento della viabilità della SS42 in prossimità dello svincolo per Vione
Frazione / Località:	Temù
Indirizzo:	via Roma
<b>Dati</b>	
Superficie lotto:	345 mq.
Superficie territoriale pubblica:	- mq
Superficie territoriale privata:	345 mq
Attuazione:	Pubblica / Privata

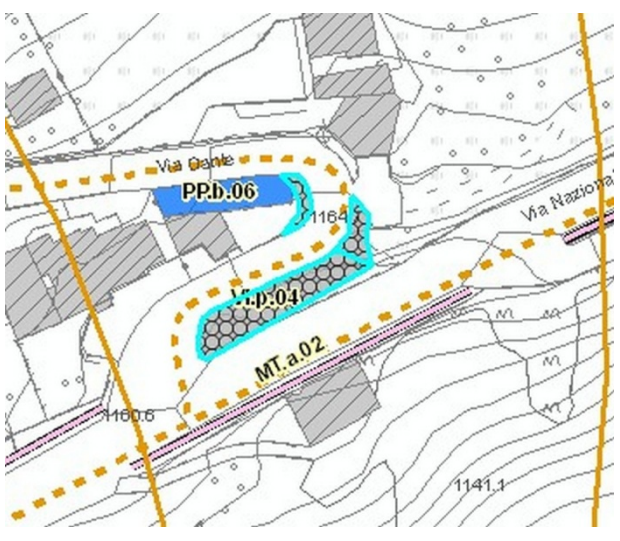





<b>Identificativo:</b>		<b>VI.p.02a</b>
		
<b>Identificazione</b>		
Tipologia servizio proposta:		Viabilità di connessione tra via Vittorio Emanuele II e via Marconi con marciapiede Ponte di attraversamento torrente Fiumecolo
Frazione / Località:		Temù
Indirizzo:		via Vittorio Emanuele II
<b>Dati</b>		
Superficie lotto:		623 + 42 = 665 mq.
Superficie territoriale pubblica:		- mq
Superficie territoriale privata:		665 mq
Attuazione:		PA 01

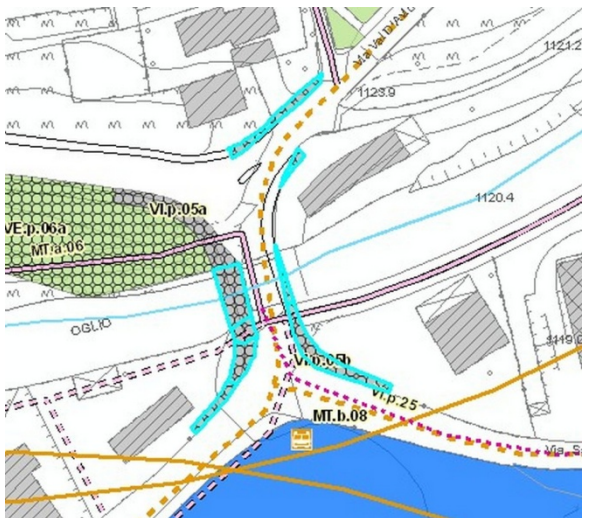

<b>Identificativo:</b>		<b>VI.p.02b</b>
		
<b>Identificazione</b>		
Tipologia servizio proposta:	Viabilità di connessione tra via Vittorio Emanuele II e via Marconi con marciapiede	
Frazione / Località:	Temù	
Indirizzo:	via Vittorio Emanuele II	
<b>Dati</b>		
Superficie lotto:	87 mq.	
Superficie territoriale pubblica:	- mq	
Superficie territoriale privata:	87 mq	
Attuazione:	PA 02a obbligo di cessione PA 01 obbligo di realizzazione	

<b>Identificativo:</b>		<b>VI.p.03</b>
		
<b>Identificazione</b>		
Tipologia servizio proposta:	Viabilità di accesso al servizio AS.a.01 e all'ATR 01 su via Dante con marciapiede	
Frazione / Località:	Temù	
Indirizzo:	via Dante	
<b>Dati</b>		
Superficie lotto:	634 mq.	
Superficie territoriale pubblica:	- mq	
Superficie territoriale privata:	634 mq	
Attuazione:	ATR 01	

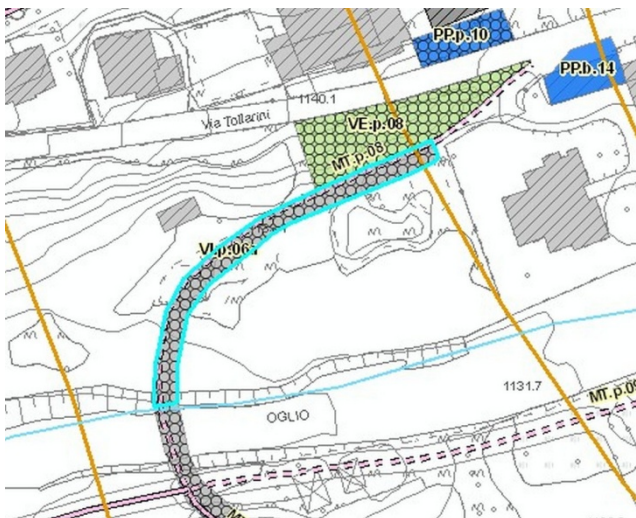





<b>Identificativo:</b>		<b>VI.p.04</b>
		
<b>Identificazione</b>		
Tipologia servizio proposta:	Ampliamento dello svincolo in via Nazionale per via Dante	
Frazione / Località:	Temù	
Indirizzo:	via Dante	
<b>Dati</b>		
Superficie lotto:	183 mq.	
Superficie territoriale pubblica:	- mq	
Superficie territoriale privata:	183 mq	
Attuazione:	Pubblica / Privata	

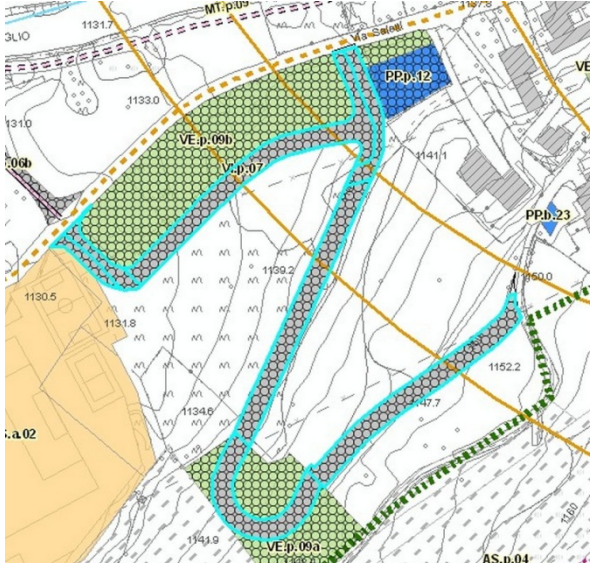

<b>Identificativo:</b>		<b>VI.p.05a</b>
		
<b>Identificazione</b>		
Tipologia servizio proposta:	Viabilità alternativa di accesso agli impianti sciistici e alla Val d'Avio e di accesso ai lotti del Comparto n. 16 - 17 con marciapiede	
Frazione / Località:	Temù	
Indirizzo:	via Roma – via Val d'Avio	
<b>Dati</b>		
Superficie lotto:	2.507 mq.	
Superficie territoriale pubblica:	- mq	
Superficie territoriale privata:	2.507 mq.	
Attuazione:	Comparto n. 16 - 17	

<b>Identificativo:</b>		<b>VI.p.05b</b>
		
<b>Identificazione</b>		
Tipologia servizio proposta:	Allargamento e innalzamento ponte della Fucina	
Frazione / Località:	Temù	
Indirizzo:	via Val d'Avio	
<b>Dati</b>		
Superficie lotto:	262 mq.	
Superficie territoriale pubblica:	- mq	
Superficie territoriale privata:	262 mq	
Attuazione:	Pubblica / Privata	

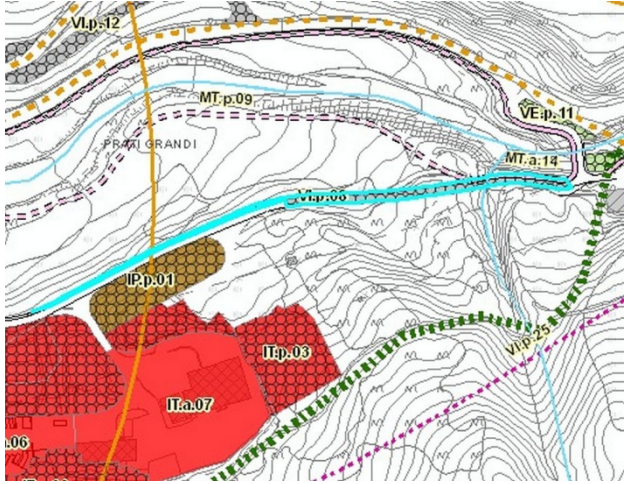



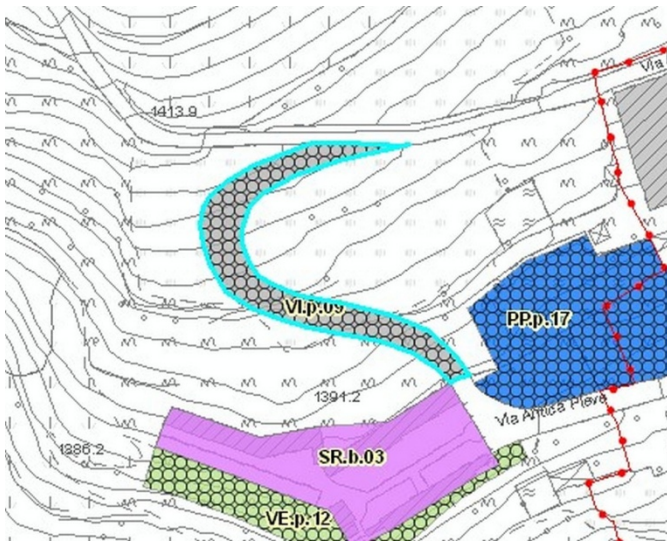

<b>Identificativo:</b>		<b>VI.p.06a</b>
		
<b>Identificazione</b>		
Tipologia servizio proposta:	Viabilità di connessione tra via Tollarini e via Saletti con marciapiede	
Frazione / Località:	Pontagna	
Indirizzo:	via Tollarini	
<b>Dati</b>		
Superficie lotto:	366 mq.	
Superficie territoriale pubblica:	- mq	
Superficie territoriale privata:	366 mq	
Attuazione:	PCC 06	



<b>Identificativo:</b>		<b>VI.p.06b</b>
		
<b>Identificazione</b>		
Tipologia servizio proposta:	Viabilità di connessione tra via Tollarini e via Saletti con marciapiede Ponte di attraversamento fiume Oglio	
Frazione / Località:	Pontagna	
Indirizzo:	via Saletti	
<b>Dati</b>		
Superficie lotto:	386 + 100 = 486 mq.	
Superficie territoriale pubblica:	- mq	
Superficie territoriale privata:	486 mq	
Attuazione:	ATA 04	

<b>Identificativo:</b>		<b>VI.p.07</b>
		
<b>Identificazione</b>		
Tipologia servizio proposta:	Viabilità interna al Comparto n. 26 con marciapiede	
Frazione / Località:	Pontagna	
Indirizzo:	via Saletti	
<b>Dati</b>		
Superficie lotto:	3.626 mq.	
Superficie territoriale pubblica:	- mq	
Superficie territoriale privata:	3.626 mq	
Attuazione:	Comparto n. 26	

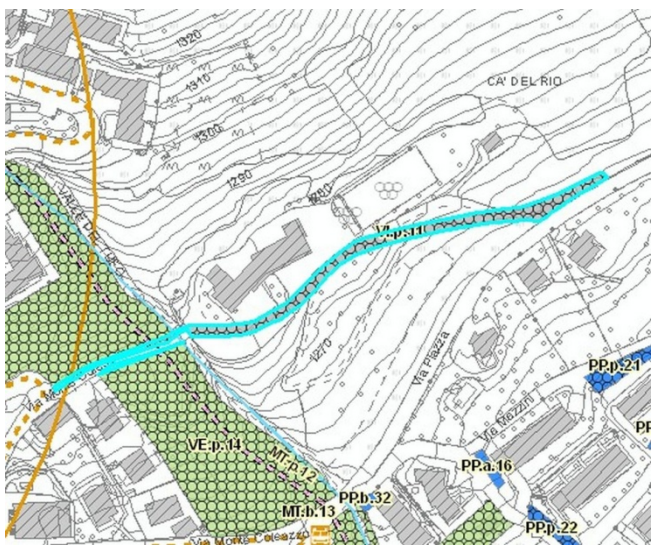



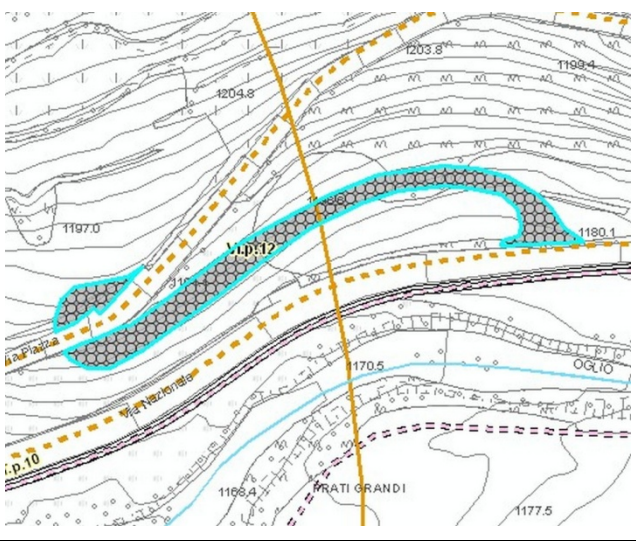

<b>Identificativo:</b>		<b>VI.p.08</b>
		
<b>Identificazione</b>		
Tipologia servizio proposta:	Viabilità di connessione tra via Segheria e via Nazionale	
Frazione / Località:	Pontagna	
Indirizzo:	via Segheria	
<b>Dati</b>		
Superficie lotto:	1.393 mq.	
Superficie territoriale pubblica:	187 mq	
Superficie territoriale privata:	1.206 mq	
Attuazione:	Pubblica / Privata	

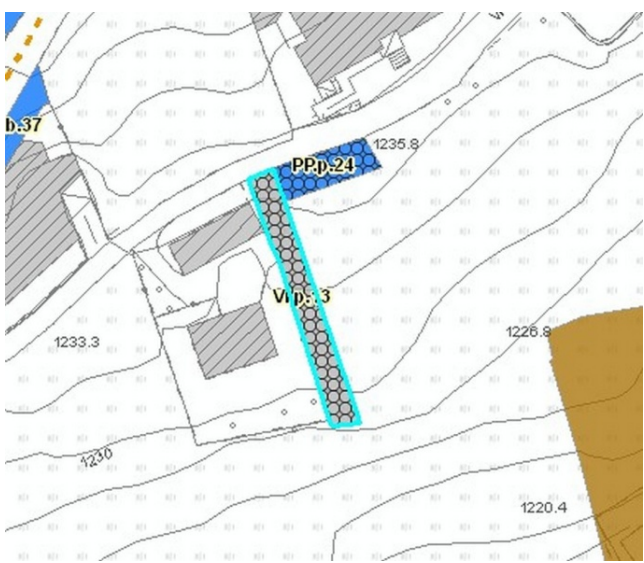

<b>Identificativo:</b>		<b>VI.p.09</b>
		
<b>Identificazione</b>		
Tipologia servizio proposta:	Viabilità di connessione tra via Alpi e via Antica Pieve con marciapiede	
Frazione / Località:	Villa Dalegno	
Indirizzo:	via Antica Pieve - via Alpi	
<b>Dati</b>		
Superficie lotto:	436 mq.	
Superficie territoriale pubblica:	- mq	
Superficie territoriale privata:	436 mq	
Attuazione:	ATR 05	

<b>Identificativo:</b>		<b>VI.p.10</b>
		
<b>Identificazione</b>		
Tipologia servizio proposta:	Viabilità di connessione tra via IV Novembre e via Monte Coleazzo con marciapiede	
Frazione / Località:	Villa Dalegno	
Indirizzo:	via IV Novembre - via Monte Coleazzo	
<b>Dati</b>		
Superficie lotto:	871 mq.	
Superficie territoriale pubblica:	- mq	
Superficie territoriale privata:	871 mq	
Attuazione:	PCC 09	

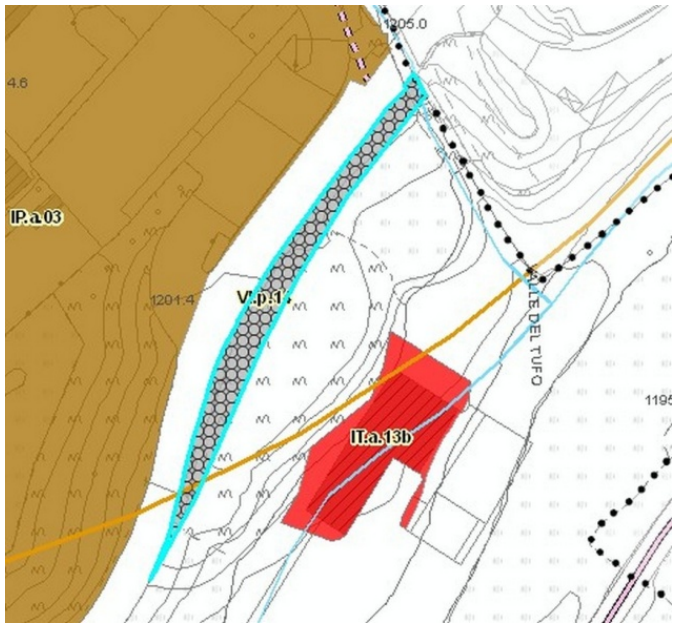





<b>Identificativo:</b>		<b>VI.p.11</b>
		
<b>Identificazione</b>		
Tipologia servizio proposta:	Viabilità di connessione tra via Monte Coleazzo e via Piazza	
Frazione / Località:	Villa Dalegno	
Indirizzo:	via Monte Coleazzo – via Piazza	
<b>Dati</b>		
Superficie lotto:	1.097 mq.	
Superficie territoriale pubblica:	- mq	
Superficie territoriale privata:	1.097 mq	
Attuazione:	PA 03	



<b>Identificativo:</b>		<b>VI.p.12</b>
		
<b>Identificazione</b>		
Tipologia servizio proposta:	Viabilità di accesso a Villa Dalegno da via Nazionale a via Piazza	
Frazione / Località:	Villa Dalegno	
Indirizzo:	via Nazionale - via Piazza	
<b>Dati</b>		
Superficie lotto:	1.639 mq.	
Superficie territoriale pubblica:	- mq	
Superficie territoriale privata:	1.639 mq	
Attuazione:	Pubblica / Privata	

<b>Identificativo:</b>		<b>VI.p.13</b>
		
<b>Identificazione</b>		
Tipologia servizio proposta:		Viabilità di accesso privato
Frazione / Località:		Villa Dalegno
Indirizzo:		via Valeriana
<b>Dati</b>		
Superficie lotto:		227 mq.
Superficie territoriale pubblica:		227 mq
Superficie territoriale privata:		- mq
Attuazione:		Pubblica / Privata

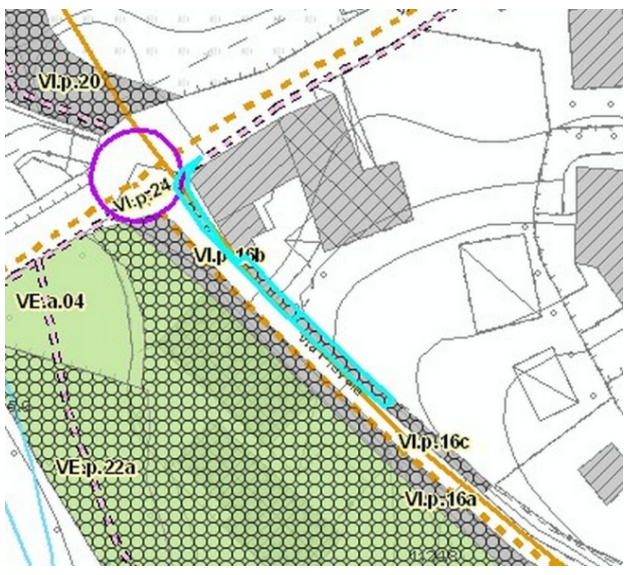





<b>Identificativo:</b>		<b>VI.p.14</b>
		
<b>Identificazione</b>		
Tipologia servizio proposta:	Ampliamento viabilità esistente in via Roma	
Frazione / Località:	Villa Dalegno	
Indirizzo:	via Roma	
<b>Dati</b>		
Superficie lotto:	460 mq.	
Superficie territoriale pubblica:	- mq	
Superficie territoriale privata:	460 mq	
Attuazione:	Pubblica / Privata	

<b>Identificativo:</b>		<b>VI.p.15</b>
		
<b>Identificazione</b>		
Tipologia servizio proposta:	Ampliamento viabilità esistente con marciapiede in via Traviolo	
Frazione / Località:	Val d' Avio	
Indirizzo:	via Traviolo	
<b>Dati</b>		
Superficie lotto:	234 mq	
Superficie territoriale pubblica:	- mq	
Superficie territoriale privata:	234 mq	
Attuazione:	Pubblica / Privata	

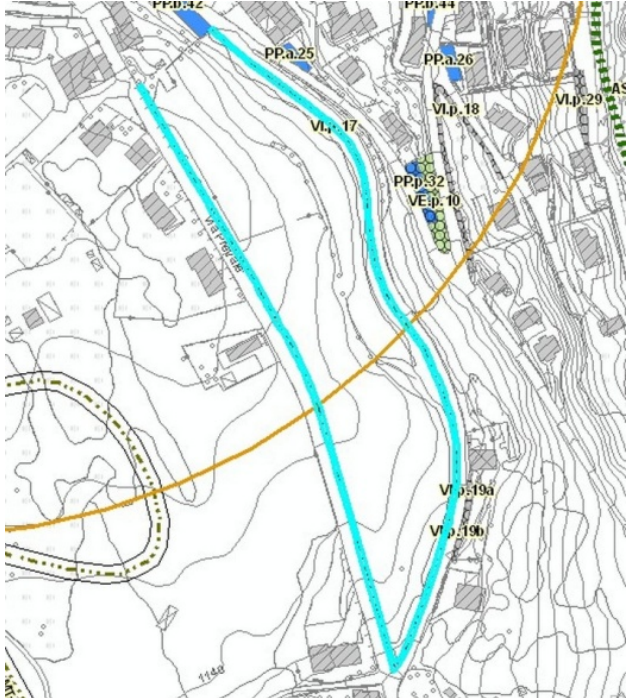

<b>Identificativo:</b>		<b>VI.p.16a</b>
		
<b>Identificazione</b>		
Tipologia servizio proposta:	Ampliamento viabilità esistente con marciapiede in via Prevalè	
Frazione / Località:	Val d'Avio	
Indirizzo:	via Prevalè	
<b>Dati</b>		
Superficie lotto:	640 mq.	
Superficie territoriale pubblica:	- mq	
Superficie territoriale privata:	640 mq	
Attuazione:	ATR 11	



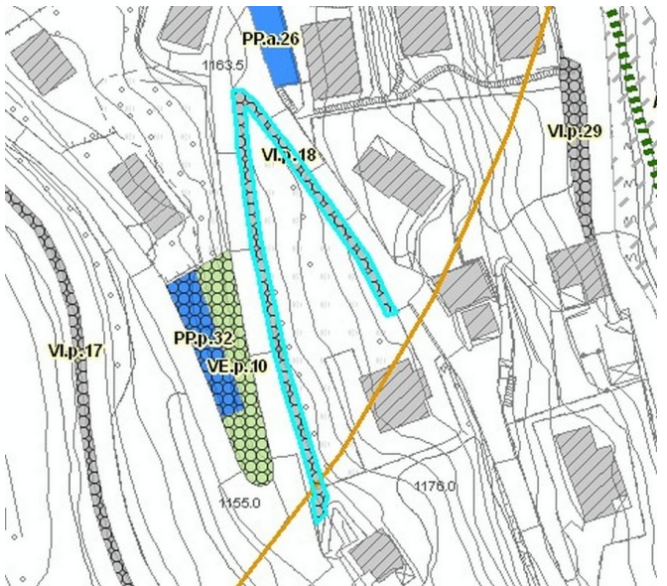

<b>Identificativo:</b>		<b>VI.p.16b</b>
		
<b>Identificazione</b>		
Tipologia servizio proposta:		Ampliamento viabilità esistente con marciapiede in via Prevalè
Frazione / Località:		Val d'Avio
Indirizzo:		via Prevalè
<b>Dati</b>		
Superficie lotto:		92 mq
Superficie territoriale pubblica:		- mq
Superficie territoriale privata:		92 mq
Attuazione:		PCC 05

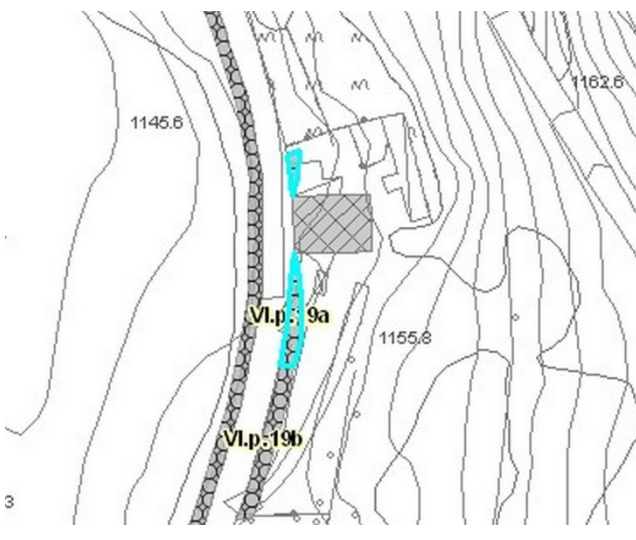

<b>Identificativo:</b>		<b>VI.p.16c</b>
		
<b>Identificazione</b>		
Tipologia servizio proposta:	Ampliamento viabilità esistente con marciapiede in via Prevalè	
Frazione / Località:	Val d'Avio	
Indirizzo:	via Prevalè	
<b>Dati</b>		
Superficie lotto:	44 mq	
Superficie territoriale pubblica:	- mq	
Superficie territoriale privata:	44 mq	
Attuazione:	PCC 02	

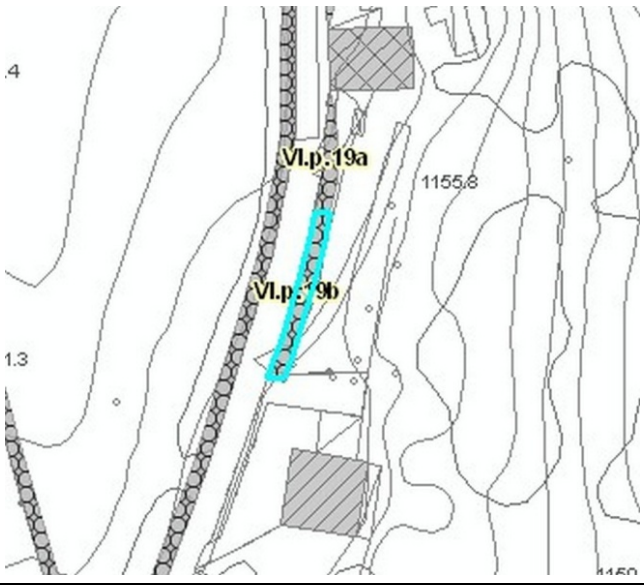



<b>Identificativo:</b>		<b>VI.p.17</b>
		
<b>Identificazione</b>		
Tipologia servizio proposta:	Ampliamento viabilità esistente con marciapiede in via Prevalè e via Predalunga	
Frazione / Località:	Val d'Avio	
Indirizzo:	via Prevalè - via Predalunga	
<b>Dati</b>		
Superficie lotto:	1.210 mq.	
Superficie territoriale pubblica:	- mq	
Superficie territoriale privata:	1.210 mq	
Attuazione:	Comparto n. 43	

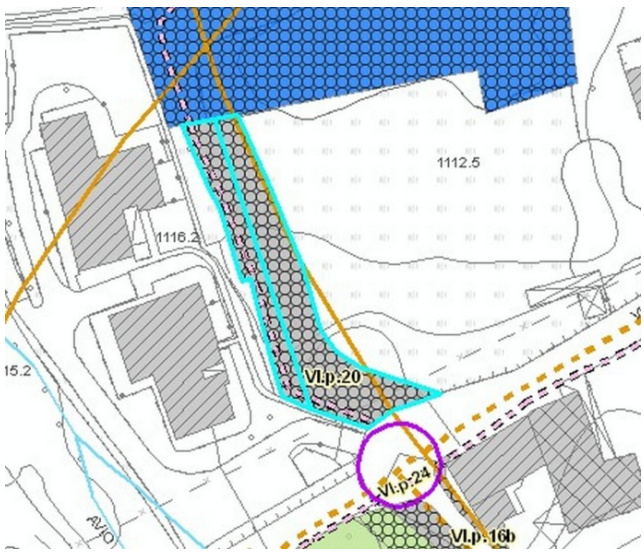



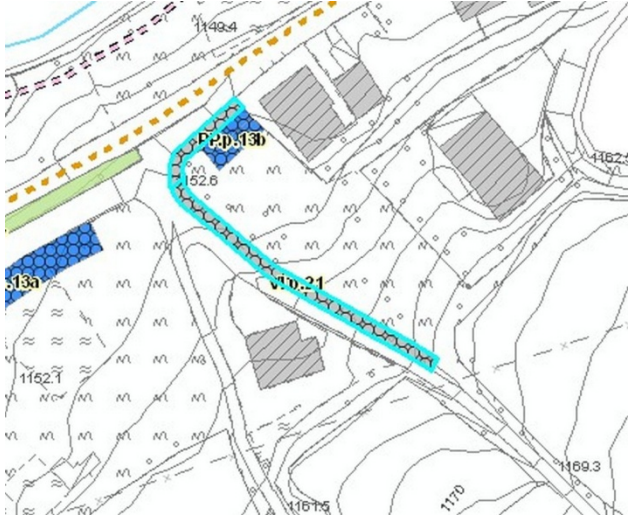

<b>Identificativo:</b>		<b>VI.p.18</b>
		
<b>Identificazione</b>		
Tipologia servizio proposta:	Ampliamento viabilità esistente con marciapiede in via Predalunga	
Frazione / Località:	Val d'Avio	
Indirizzo:	via Predalunga	
<b>Dati</b>		
Superficie lotto:	266 mq.	
Superficie territoriale pubblica:	100 mq	
Superficie territoriale privata:	166 mq	
Attuazione:	Lotto n. 121b	

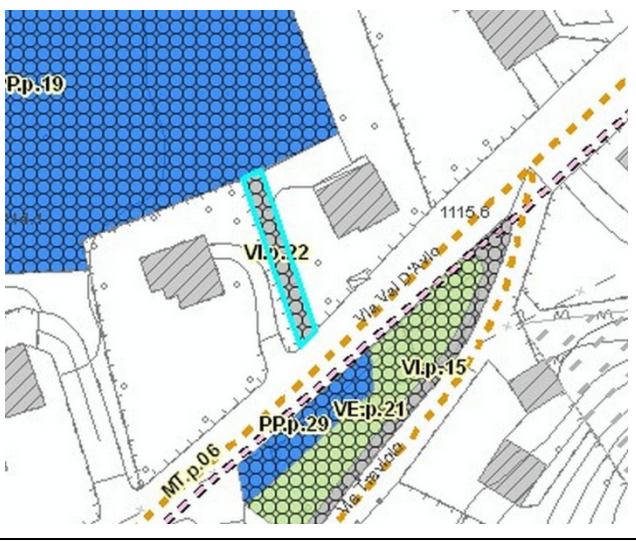

<b>Identificativo:</b>		<b>VI.p.19a</b>
		
<b>Identificazione</b>		
Tipologia servizio proposta:	Ampliamento viabilità esistete con marciapiede in via Predalunga	
Frazione / Località:	Val d'Avio	
Indirizzo:	via Predalunga	
<b>Dati</b>		
Superficie lotto:	36 mq	
Superficie territoriale pubblica:	- mq	
Superficie territoriale privata:	36 mq	
Attuazione:	PCC 03	

<b>Identificativo:</b>		<b>VI.p.19b</b>
		
<b>Identificazione</b>		
Tipologia servizio proposta:		Ampliamento viabilità esistente con marciapiede in via Predalunga
Frazione / Località:		Val d'Avio
Indirizzo:		via Predalunga
<b>Dati</b>		
Superficie lotto:		53 mq
Superficie territoriale pubblica:		53 mq
Superficie territoriale privata:		- mq
Attuazione:		PCC 04

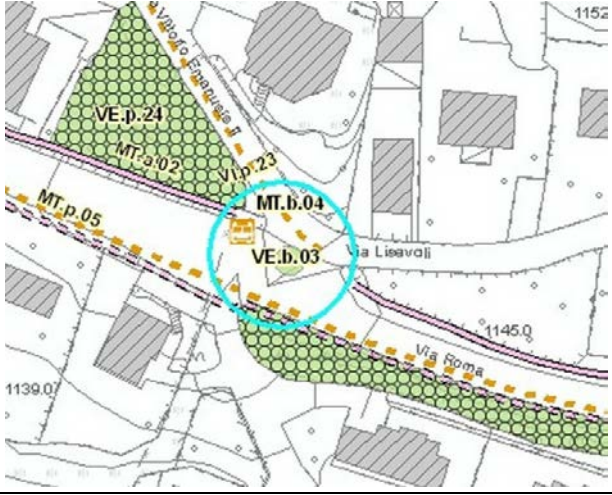



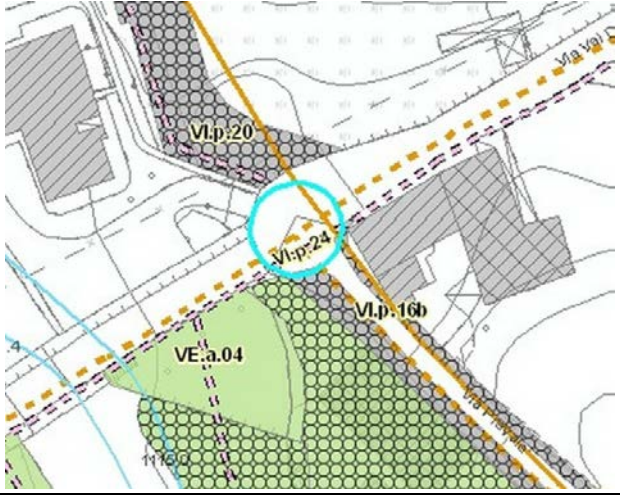

<b>Identificativo:</b>		<b>VI.p.20</b>
		
<b>Identificazione</b>		
Tipologia servizio proposta:	Viabilità di accesso al servizio PP.p.19 su via Val d'Avio	
Frazione / Località:	Val d'Avio	
Indirizzo:	via Val d'Avio	
<b>Dati</b>		
Superficie lotto:	717 mq.	
Superficie territoriale pubblica:	- mq	
Superficie territoriale privata:	717 mq	
Attuazione:	ATA 03	

<b>Identificativo:</b>		<b>VI.p.21</b>
		
<b>Identificazione</b>		
Tipologia servizio proposta:	Ampliamento viabilità esistente con marciapiede in via Saletti	
Frazione / Località:	Pontagna	
Indirizzo:	via Saletti	
<b>Dati</b>		
Superficie lotto:	198 mq.	
Superficie territoriale pubblica:	- mq	
Superficie territoriale privata:	198 mq	
Attuazione:	Lotto n. 57	

<b>Identificativo:</b>		<b>VI.p.22</b>
		
<b>Identificazione</b>		
Tipologia servizio proposta:	Viabilità di accesso al servizio PP.p.19 su via Val d'Avio	
Frazione / Località:	Val d'Avio	
Indirizzo:	via Val d'Avio	
<b>Dati</b>		
Superficie lotto:	88 mq.	
Superficie territoriale pubblica:	- mq	
Superficie territoriale privata:	88 mq	
Attuazione:	Pubblica / Privata	

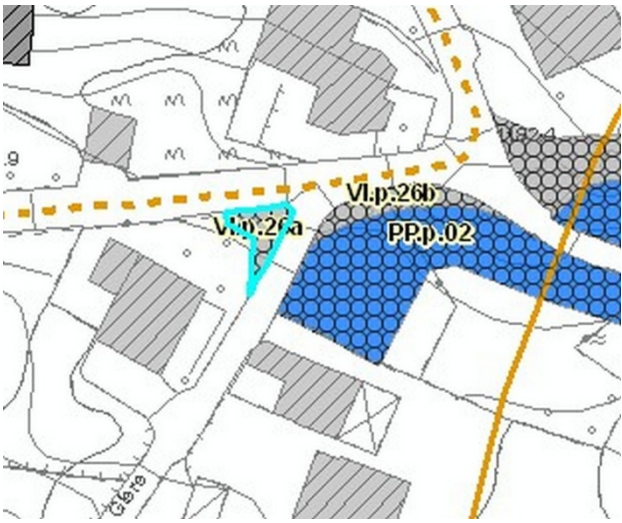



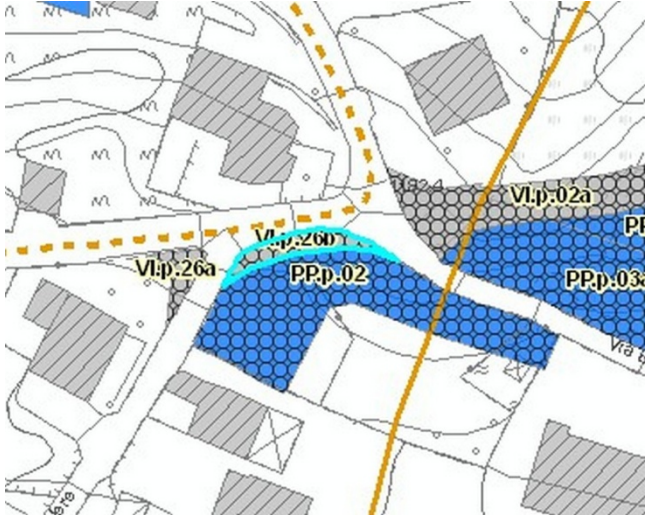

<b>Identificativo:</b>		<b>VI.p.23</b>
		
<b>Identificazione</b>		
Tipologia servizio proposta:	Rotatoria in via Roma, incrocio con via Vittorio Emanuele II e via Lisevoli	
Frazione / Località:	Temù	
Indirizzo:	via Roma	
<b>Dati</b>		
Attuazione:	Pubblica / Privata	

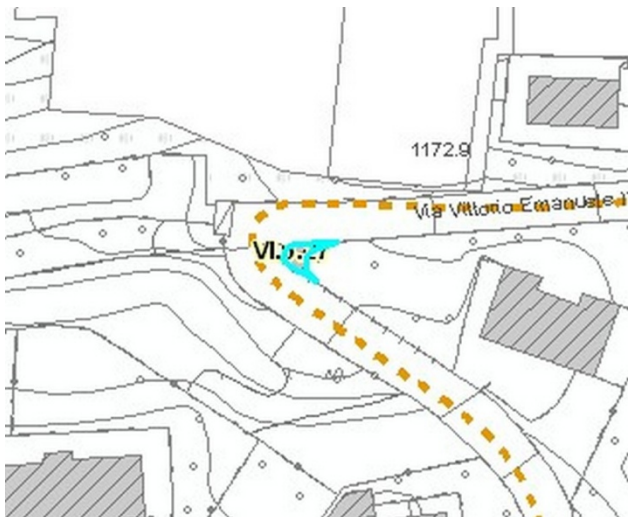

<b>Identificativo:</b>		<b>VI.p.24</b>
		
<b>Identificazione</b>		
Tipologia servizio proposta:	Rotatoria in via Val d'Avio, incrocio con via Prevalè	
Frazione / Località:	Val d' Avio	
Indirizzo:	via Val d' Avio	
<b>Dati</b>		
Attuazione:	ATA03; ATR11; P CC05	

<b>Identificativo:</b>		<b>VI.p.25</b>
<b>Identificazione</b>		
Tipologia servizio proposta:		Viabilità di by-pass
Frazione / Località:		Pontagna
Indirizzo:		via -
<b>Dati</b>		
Lunghezza:		2.015 ml.
Attuazione:		Pubblica / Privata

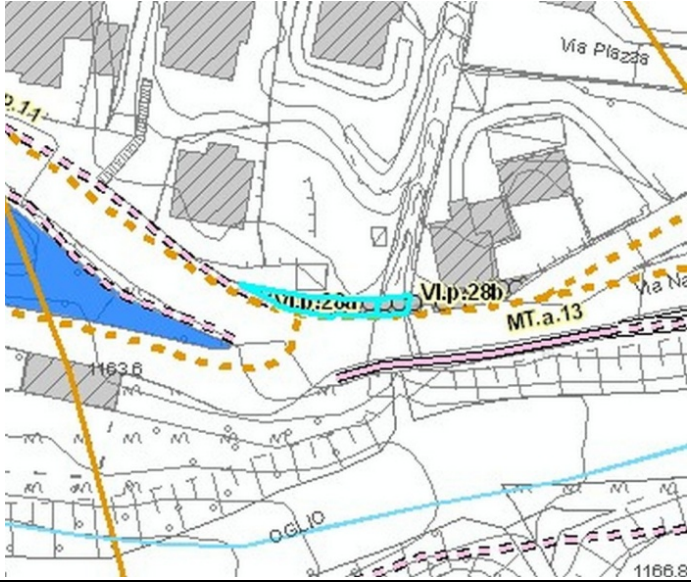



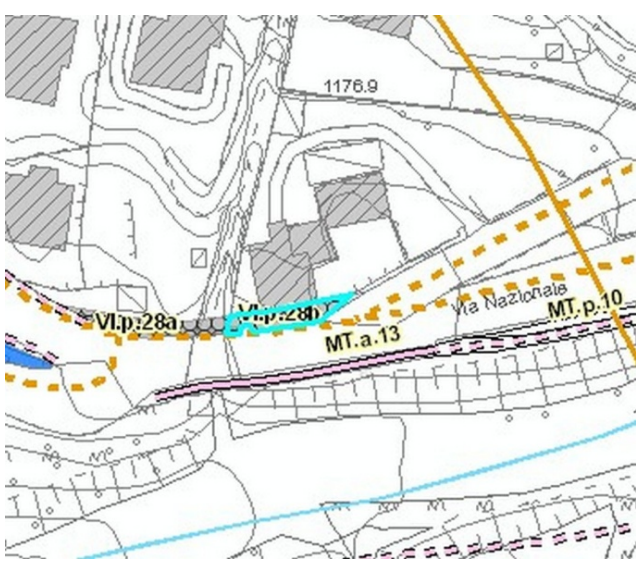

<b>Identificativo:</b>		<b>VI.p.26a</b>
		
<b>Identificazione</b>		
Tipologia servizio proposta:	Ampliamento svincolo in via Glere su via Vittorio Emanuele II	
Frazione / Località:	Temù	
Indirizzo:	via Glere via Vittorio Emanuele II	
<b>Dati</b>		
Superficie lotto:	42 mq.	
Superficie territoriale pubblica:	- mq	
Superficie territoriale privata:	42 mq	
Attuazione:	Pubblica / Privata	



<b>Identificativo:</b>		<b>VI.p.26b</b>
		
<b>Identificazione</b>		
Tipologia servizio proposta:	Ampliamento svincolo in via Glere su via Vittorio Emanuele II	
Frazione / Località:	Temù	
Indirizzo:	via Glere via Vittorio Emanuele II	
<b>Dati</b>		
Superficie lotto:	59 mq.	
Superficie territoriale pubblica:	21 mq	
Superficie territoriale privata:	38 mq	
Attuazione:	PCC 13	

<b>Identificativo:</b>		<b>VI.p.27</b>
		
<b>Identificazione</b>		
Tipologia servizio proposta:	Ampliamento viabilità in via Vittorio Emanuele II	
Frazione / Località:	Temù	
Indirizzo:	via Vittorio Emanuele II	
<b>Dati</b>		
Superficie lotto:	13 mq.	
Superficie territoriale pubblica:	- mq	
Superficie territoriale privata:	13 mq	
Attuazione:	Pubblica / Privata	

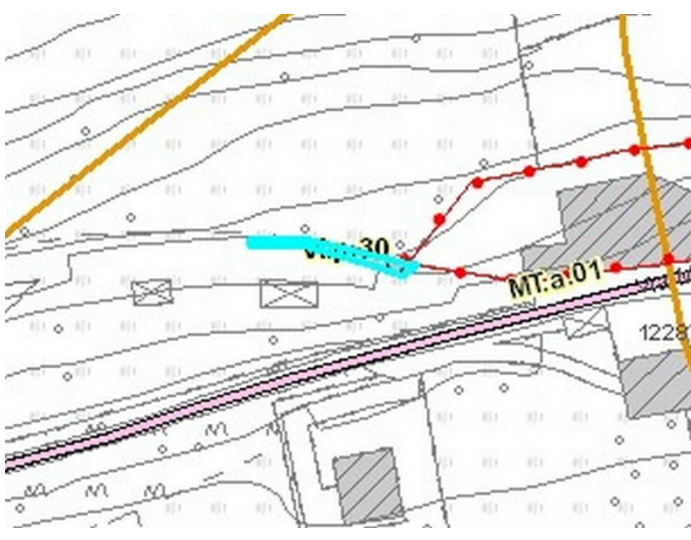



<b>Identificativo:</b>		<b>VI.p.28a</b>
		
<b>Identificazione</b>		
Tipologia servizio proposta:	Ampliamento viabilità sulla via Nazionale in prossimità dello svincolo per Villa Dalegno	
Frazione / Località:	Pontagna	
Indirizzo:	via Nazionale	
<b>Dati</b>		
Superficie lotto:	50 mq.	
Superficie territoriale pubblica:	- mq	
Superficie territoriale privata:	50 mq	
Attuazione:	Pubblica / Privata	

<b>Identificativo:</b>		<b>VI.p.28b</b>
		
<b>Identificazione</b>		
Tipologia servizio proposta:	Ampliamento viabilità sulla via Nazionale in prossimità dello svincolo per Villa Dalegno	
Frazione / Località:	Pontagna	
Indirizzo:	via Nazionale	
<b>Dati</b>		
Superficie lotto:	43 mq.	
Superficie territoriale pubblica:	- mq	
Superficie territoriale privata:	43 mq	
Attuazione:	PCC 14	

<b>Identificativo:</b>		<b>VI.p.29</b>
		
<b>Identificazione</b>		
Tipologia servizio proposta:	Ampliamento viabilità in via Predalunga	
Frazione / Località:	Val d'Avio	
Indirizzo:	via Predalunga	
<b>Dati</b>		
Superficie lotto:	126 mq.	
Superficie territoriale pubblica:	118 mq	
Superficie territoriale privata:	8 mq	
Attuazione:	PCC 15	



<b>Identificativo:</b>		<b>VI.p.30</b>
		
<b>Identificazione</b>		
Tipologia servizio proposta:		Ampliamento viabilità in via Molina
Frazione / Località:		Temù
Indirizzo:		via Molina
<b>Dati</b>		
Superficie lotto:		20 mq.
Superficie territoriale pubblica:		- mq
Superficie territoriale privata:		20 mq
Attuazione:		SUAP 17

### QUADRO GENERALE DEI SERVIZI DI PROGETTO

ID	Tipologia servizio proposta	Unità	Quantità	Superficie territoriale					Quantificazione economica						
				Pubblica	Privata	Indice compensativo	SLP di compensazione		Unità	Valore unitario	Costo unitario	Costo totale	Finanziamento	Costo PdS	
							Pubblica	Privata							
<b>Sistema dei servizi di interesse pubblico (IPp)</b>															
IP.p.01	Magazzini e uffici	mq.	2.319	-	2.319	0,15	-	348	a corpo	1	€ -	€ -	Pubblico/ privato	€ -	
IP.p.02a	Area sosta camper	mq.	4.074	-	4.074	0,15	-	611	mq.	4.074	€ -	€ -	Privato	€ -	
IP.p.02b	Area sosta camper (attualmente parcheggio)	mq.	1.370	-	1.370	0,15	-	205	mq.	1.370	€ -	€ -	Privato	€ -	
IP.p.03	Realizzazione sottopassaggio MT.p.13 (Area in cessione)	mq.	26	-	26	1,50	-	39	mq.	26	€ -	€ -	Pubblico/ privato	€ -	
		<b>mq.</b>	<b>7.789</b>	-	<b>7.789</b>			<b>1.203</b>				€ -		€ -	
<b>Sistema delle strutture religiose (SRp)</b>															
SR.p.01	Ampliamento cimiteriale	mq.	226	45	181	0,15	7	27	a corpo	1	€ 300.000	€ 300.000	Pubblico/ privato	€ 300.000	
		<b>mq.</b>	<b>226</b>	<b>45</b>	<b>181</b>		<b>7</b>	<b>27</b>				<b>€ 300.000</b>		<b>€ 300.000</b>	
<b>Sistema della cultura, sport e tempo libero (ASp)</b>															
AS.p.01	Ambiti per la pratica dello sci (campo scuola)	mq.	20.060	3.487	16.573	0,15	523	2.486	mq.	20.060	€ -	€ -	Pubblico/ privato	€ -	
AS.p.02	Attrezzature per il tempo libero	mq.	1.632	-	1.632	0,15	-	245	mq.	1.632	€ -	€ -	Pubblico/ privato	€ -	
AS.p.03	Pista di sci nordico (pista di fondo)	ml.	9.263	-	-	-	-	-	ml.	9.263	€ -	€ -	Pubblico/ privato	€ -	
AS.p.04	Ambiti per la pratica dello sci	mq.	3.700.856	2.660.769	1.040.087	0,15	399.115	156.013	mq.	3.700.856	€ -	€ -	Pubblico/ privato	€ -	
		<b>mq.</b>	<b>21.692</b>	<b>3.487</b>	<b>18.205</b>		<b>523</b>	<b>2.731</b>				€ -		€ -	
<b>Sistema del verde (VEp)</b>															
VE.p.01	Verde di arredo urbano	mq.	543	-	543	0,15	-	81	mq.	543	€ 20	€ 10.860	ATA 06	€ -	
VE.p.02a	Verde di arredo urbano	mq.	1.881	-	1.881	0,15	-	282	mq.	1.881	€ 20	€ 37.620	Pubblico/ privato	€ 37.620	
VE.p.02b	Verde attrezzato	mq.	2.130	-	2.130	0,15	-	320	mq.	2.130	€ 35	€ 74.550	PA 01	€ -	
VE.p.02c	Verde attrezzato	mq.	725	-	725	0,15	-	109	mq.	725	€ 35	€ 25.375	PA 02a	€ -	
VE.p.03	Verde di arredo urbano	mq.	1.407	17	1.390	0,15	3	209	mq.	1.407	€ 20	€ 28.140	Pubblico/ privato	€ 28.140	
VE.p.04	Verde di arredo urbano	mq.	567	-	567	0,15	-	85	mq.	567	€ 15	€ 8.505	Pubblico/ privato	€ 8.505	
VE.p.05	Verde di arredo urbano	mq.	617	-	617	0,15	-	93	mq.	617	€ 15	€ 9.255	Pubblico/ privato	€ 9.255	
VE.p.06a	Verde di arredo urbano	mq.	3.847	-	3.847	0,15	-	577	mq.	3.847	€ 20	€ 76.940	Comparto n. 16 - 17	€ -	
VE.p.06b	Verde attrezzato	mq.	6.805	-	6.805	0,15	-	1.021	mq.	6.805	€ 30	€ 204.150	Comparto n. 16 - 17	€ -	
VE.p.07	Verde di arredo urbano	mq.	386	386	-	0,15	58	-	mq.	386	€ 15	€ 5.790	Pubblico/ privato	€ 5.790	
VE.p.08	Verde di arredo urbano	mq.	437	-	437	0,15	-	66	mq.	437	€ 15	€ 6.555	Pubblico/ privato	€ 6.555	
VE.p.09a	Verde di arredo urbano	mq.	1.688	-	1.688	0,15	-	253	mq.	1.688	€ 20	€ 33.760	Comparto n. 26	€ -	
VE.p.09b	Verde attrezzato	mq.	2.924	-	2.924	0,15	-	439	mq.	2.924	€ 30	€ 87.720	Comparto n. 26	€ -	
VE.p.10	Verde di arredo urbano	mq.	238	213	25	0,15	32	4	mq.	238	€ 15	€ 3.570	Pubblico/ privato	€ 3.570	
VE.p.11	Verde di arredo urbano	mq.	521	-	521	0,15	-	78	mq.	521	€ 20	€ 10.420	Pubblico/ privato	€ 10.420	
VE.p.12	Verde di arredo urbano	mq.	363	344	19	0,15	52	3	mq.	363	€ 20	€ 7.260	Pubblico/ privato	€ 7.260	
VE.p.13	Verde di arredo urbano	mq.	126	-	126	0,15	-	19	mq.	126	€ 15	€ 1.890	Pubblico/ privato	€ 1.890	
VE.p.14	Verde attrezzato	mq.	7.280	-	7.280	0,15	-	1.092	mq.	7.280	€ 35	€ 254.800	PA 03	€ -	
VE.p.15	Verde attrezzato	mq.	4.043	1.669	2.374	0,15	250	356	mq.	4.043	€ 35	€ 141.505	Pubblico/ privato	€ 141.505	
VE.p.16	Verde di arredo urbano	mq.	557	-	557	0,15	-	84	mq.	557	€ 20	€ 11.140	PCC 08	€ -	
VE.p.17	Coltivazione di piccoli frutti	mq.	14.907	-	14.907	0,15	-	2.236	mq.	14.907	€ -	€ -	Pubblico/ privato	€ -	
VE.p.18	Verde di arredo urbano	mq.	5.960	-	5.960	0,15	-	894	mq.	5.960	€ 20	€ 119.200	Pubblico/ privato	€ 119.200	
VE.p.19	Verde di arredo urbano	mq.	2.097	12	2.085	0,15	2	313	mq.	2.097	€ 15	€ 31.455	Pubblico/ privato	€ 31.455	
VE.p.20	Area in cessione	mq.	148	-	148	0,15	-	22	mq.	148	€ -	€ -	PCC 11	€ -	
VE.p.21	Verde di arredo urbano	mq.	376	-	376	0,15	-	56	mq.	376	€ 15	€ 5.640	Pubblico/ privato	€ 5.640	
VE.p.22a	Verde di arredo urbano	mq.	807	23	784	0,15	3	118	mq.	807	€ 20	€ 16.140	Pubblico/ privato	€ 16.140	
VE.p.22b	Area in cessione	mq.	6.455	-	6.455	0,30	-	1.215	mq.	6.455	€ -	€ -	ATR 11	€ -	
VE.p.22c	Verde di arredo urbano	mq.	288	124	164	0,15	19	25	mq.	288	€ 20	€ 5.760	ATR 11	€ -	
VE.p.23	Verde di arredo urbano	mq.	398	112	286	0,15	17	43	mq.	398	€ 15	€ 5.970	Pubblico/ privato	€ 5.970	
VE.p.24	Verde di arredo urbano	mq.	551	-	551	0,15	-	83	mq.	551	€ 20	€ 11.020	Pubblico/ privato	€ 11.020	

VE.p.25	Verde attrezzato	mq.	39.630	12.065	27.565	0,15	1.810	4.135	mq.	39.630	€ 10	€ 396.300	Pubblico/ privato	€ 396.300
		<b>mq.</b>	<b>108.702</b>	<b>14.965</b>	<b>93.737</b>		<b>2.245</b>	<b>14.307</b>				<b>€ 1.631.290</b>		<b>€ 846.235</b>

<b>Sistema dei parcheggi (PPp)</b>														
PP.p.01	Parcheggio a raso pubblico	mq.	2.840	822	2.018	0,15	123	303	mq.	2.840	€ 140	€ 397.600	Pubblico/ privato	€ 397.600
PP.p.02	Parcheggio a raso pubblico	mq.	515	2	513	0,15	0	77	mq.	515	€ 140	€ 72.100	PCC 13	€ -
PP.p.03a	Parcheggio a raso pubblico	mq.	449	-	449	0,15	-	67	mq.	449	€ 140	€ 62.860	PA 02a	€ -
PP.p.03b	Parcheggio a raso pubblico	mq.	171	-	171	0,15	-	26	mq.	171	€ 140	€ 23.940	PA 01	€ -
PP.p.04	Parcheggio a raso pubblico	mq.	203	-	203	0,15	-	30	mq.	203	€ 100	€ 20.300	Pubblico/ privato	€ 20.300
PP.p.05	Parcheggio a raso pubblico	mq.	192	-	192	0,15	-	29	mq.	192	€ 100	€ 19.200	Lotto n. 14	€ -
PP.p.06a	Parcheggio a raso pubblico	mq.	153	-	153	0,15	-	23	mq.	153	€ 100	€ 15.300	PCC10	€ -
PP.p.06b	Parcheggio a raso pubblico (Area in cessione)	mq.	633	-	633	0,15	-	95	mq.	633	€ 100	€ 63.300	PCC10	€ -
PP.p.07	Parcheggio a raso pubblico	mq.	140	-	140	0,15	-	21	mq.	140	€ 140	€ 19.600	Pubblico/ privato	€ 19.600
PP.p.08	Parcheggio a raso pubblico	mq.	2.720	2.163	557	0,15	324	84	mq.	2.720	€ 140	€ 380.800	Pubblico/ privato	€ 380.800
PP.p.09	Parcheggio a raso pubblico	mq.	842	-	842	0,15	-	126	mq.	842	€ 100	€ 84.200	Comparto n. 16 - 17	€ -
PP.p.10	Parcheggio a raso pubblico	mq.	130	-	130	0,15	-	20	mq.	130	€ 140	€ 18.200	Pubblico/ privato	€ 18.200
PP.p.11	Parcheggio a raso pubblico	mq.	98	-	98	0,15	-	15	mq.	98	€ 140	€ 13.720	Pubblico/ privato	€ 13.720
PP.p.12	Parcheggio a raso pubblico	mq.	512	-	512	0,15	-	77	mq.	512	€ 140	€ 71.680	Comparto n. 26	€ -
PP.p.13a	Parcheggio a raso pubblico	mq.	224	173	51	0,15	26	8	mq.	224	€ 140	€ 31.360	Lotto n. 56	€ -
PP.p.13b	Parcheggio a raso pubblico	mq.	63	-	63	0,15	-	9	mq.	63	€ 140	€ 8.820	Lotto n. 57	€ -
PP.p.14a	Parcheggio a raso pubblico	mq.	611	-	611	0,15	-	92	mq.	611	€ 100	€ 61.100	Pubblico/ privato	€ 61.100
PP.p.14b	Parcheggio a raso pubblico (Area in cessione)	mq.	109	-	109	0,15	-	16	mq.	109	€ 100	€ 10.900	PCC11	€ -
PP.p.15	Parcheggio a raso pubblico	mq.	992	-	992	0,15	-	149	mq.	992	€ 140	€ 138.880	ATR 06	€ -
PP.p.16	Parcheggio a raso pubblico	mq.	1.430	380	1.050	0,15	57	158	mq.	1.430	€ 140	€ 200.200	Pubblico/ privato	€ 200.200
PP.p.17	Parcheggio a raso pubblico	mq.	931	-	931	0,15	-	140	mq.	931	€ 140	€ 130.340	Pubblico/ privato	€ 130.340
PP.p.18	Parcheggio a raso pubblico	mq.	891	-	891	0,15	-	134	mq.	891	€ 140	€ 124.740	Pubblico/ privato	€ 124.740
PP.p.19	Parcheggio a raso pubblico	mq.	8.571	-	8.571	0,15	-	1.286	mq.	8.571	€ 140	€ 1.199.939	Pubblico/ privato	€ 1.199.939
PP.p.20	Parcheggio a raso pubblico	mq.	325	-	325	0,15	-	49	mq.	325	€ 140	€ 45.500	Lotto n. 70	€ -
PP.p.21	Parcheggio a raso pubblico	mq.	224	-	224	0,15	-	34	mq.	224	€ 100	€ 22.400	Pubblico/ privato	€ 22.400
PP.p.22	Parcheggio a raso pubblico	mq.	138	116	22	0,15	17	3	mq.	138	€ 100	€ 13.800	Pubblico/ privato	€ 13.800
PP.p.23	Parcheggio a raso pubblico	mq.	112	-	112	0,15	-	17	mq.	112	€ 140	€ 15.680	Pubblico/ privato	€ 15.680
PP.p.24	Parcheggio a raso pubblico	mq.	112	112	-	0,15	17	-	mq.	112	€ 100	€ 11.200	Pubblico/ privato	€ 11.200
PP.p.25	Parcheggio a raso pubblico	mq.	71	-	71	0,15	-	11	mq.	71	€ 100	€ 7.100	Pubblico/ privato	€ 7.100
PP.p.26	Parcheggio a raso pubblico	mq.	1.309	-	1.309	0,15	-	196	mq.	1.309	€ 100	€ 130.900	Pubblico/ privato	€ 130.900
PP.p.27	Parcheggio a raso pubblico	mq.	670	514	156	0,15	77	23	mq.	670	€ 100	€ 67.000	Lotto n. 121a	€ -
PP.p.28	Parcheggio a raso pubblico	mq.	135	-	135	0,15	-	20	mq.	135	€ 140	€ 18.900	Pubblico/ privato	€ 18.900
PP.p.29	Parcheggio a raso pubblico	mq.	153	-	153	0,15	-	23	mq.	153	€ 140	€ 21.420	Pubblico/ privato	€ 21.420
PP.p.30	Parcheggio a raso pubblico	mq.	62	-	62	0,15	-	9	mq.	62	€ 140	€ 8.680	Lotto n. 37	€ -
PP.p.31	Parcheggio a raso privato	mq.	33	33	-	0,15	5	-	mq.	33	€ 140	€ 4.620	Pubblico/ privato	€ 4.620
PP.p.32	Parcheggio a raso pubblico	mq.	145	143	2	0,15	21	0	mq.	145	€ 140	€ 20.300	Pubblico/ privato	€ 20.300
PP.p.33	Parcheggio a raso pubblico	mq.	1.284	-	1.284	0,15	-	193	mq.	1.284	€ 100	€ 128.400	Pubblico/ privato	€ 128.400
PP.p.34	Parcheggio a raso pubblico	mq.	270	-	270	0,15	-	41	mq.	270	€ 100	€ 27.000	PR02	€ -
		<b>mq.</b>	<b>28.463</b>	<b>4.458</b>	<b>24.005</b>		<b>669</b>	<b>3.601</b>				<b>€ 3.711.979</b>		<b>€ 2.961.259</b>

<b>Sistema mobilità e trasporti (MTp)</b>														
MT.p.01	Percorso ciclopedonale - Bassa priorità	ml.	534	-	-	-	-	-	ml.	534	€ -	€ -	Pubblico/ privato	€ -
MT.p.02	Percorso ciclopedonale - Bassa priorità	ml.	149	-	-	-	-	-	ml.	149	€ -	€ -	Pubblico/ privato	€ -
		ml.	101	-	-	-	-	-	ml.	101	€ -	€ -	PA01	€ -
MT.p.03	Percorso ciclopedonale - Bassa priorità	ml.	119	-	-	-	-	-	ml.	119	€ -	€ -	Pubblico/ privato	€ -
MT.p.04	Percorso ciclopedonale - Alta priorità	ml.	173	-	-	-	-	-	ml.	173	€ -	€ -	Pubblico/ privato	€ -
MT.p.05	Percorso ciclopedonale - Alta priorità	ml.	416	-	-	-	-	-	ml.	416	€ -	€ -	Pubblico/ privato	€ -
MT.p.06	Percorso ciclopedonale - Bassa priorità	ml.	2.032	-	-	-	-	-	ml.	2.032	€ -	€ -	Pubblico/ privato	€ -
		ml.	68	-	-	-	-	-	ml.	68	€ -	€ -	ATA03	€ -
		ml.	28	-	-	-	-	-	ml.	28	€ -	€ -	PCC01	€ -



		ml.	20	-	-	-	-	-	ml.	20	€	-	€	-	PCC05	€	-
MT.p.07	Percorso ciclopedonale - Alta priorità	ml.	3.878	-	-	-	-	-	ml.	3.878	€	-	€	-	Pubblico/ privato	€	-
		ml.	145	-	-	-	-	-	ml.	145	€	-	€	-	ATR11	€	-
MT.p.08	Percorso ciclopedonale - Bassa priorità	ml.	111	-	-	-	-	-	ml.	111	€	-	€	-	PCC06	€	-
MT.p.09	Percorso ciclopedonale - Alta priorità	ml.	968	-	-	-	-	-	ml.	968	€	-	€	-	Pubblico/ privato	€	-
		ml.	305	-	-	-	-	-	ml.	305	€	-	€	-	ATA04	€	-
		ml.	42	-	-	-	-	-	ml.	42	€	-	€	-	PCC11	€	-
MT.p.10	Percorso ciclopedonale - Alta priorità	ml.	538	-	-	-	-	-	ml.	538	€	-	€	-	Pubblico/ privato	€	-
MT.p.11	Percorso ciclopedonale - Alta priorità	ml.	346	-	-	-	-	-	ml.	346	€	-	€	-	Pubblico/ privato	€	-
MT.p.12	Percorso ciclopedonale - Alta priorità	ml.	164	-	-	-	-	-	ml.	164	€	-	€	-	Pubblico/ privato	€	-
		ml.	39	-	-	-	-	-	ml.	39	€	-	€	-	ATR09	€	-
		ml.	205	-	-	-	-	-	ml.	205	€	-	€	-	PA03	€	-
		ml.	62	-	-	-	-	-	ml.	62	€	-	€	-	PCC08	€	-
MT.p.13	Percorso ciclopedonale - Alta priorità	ml.	28	-	-	-	-	-	ml.	28	€	-	€	-	Pubblico/ privato	€	-
		<b>ml.</b>	<b>10.471</b>	-	-	-	-	-			<b>€</b>	-	<b>€</b>	-		<b>€</b>	-

**Sistema impianti tecnologici (ITp)**

IT.p.01	Impianti per le reti tecnologiche pubbliche	mq.	1.003	436	567	0,15	65	85	mq.	1.003	€	-	€	-	Pubblico/ privato	€	-
IT.p.02	Impianti per le reti tecnologiche pubbliche	mq.	14.268	2.083	12.185	0,15	312	1.828	mq.	14.268	€	-	€	-	Pubblico/ privato	€	-
IT.p.03	Ampliamento centrale teleriscaldamento	mq.	4.128	-	4.128	0,15	-	619	mq.	4.128	€	-	€	-	Pubblico/ privato	€	-
		<b>mq.</b>	<b>19.399</b>	<b>2.519</b>	<b>16.880</b>		<b>378</b>	<b>2.532</b>			<b>€</b>	-	<b>€</b>	-		<b>€</b>	-

**Sistema della viabilità (Vip)**

VI.p.01	Ampliamento della viabilità della SS42 in prossimità dello svincolo per Vione	mq.	345	-	345	0,15	-	52	mq.	345	€	120	€	41.400	Pubblico/ privato	€	41.400
VI.p.02a	Viabilità di connessione tra via Vittorio Emanuele II e via Marconi con marciapiede	mq.	623	-	665	0,15	-	100	mq.	623	€	140	€	87.220	PA 01	€	-
	Ponte di attraversamento torrente Fiumecolo	mq.	42	-	-	-	-	-	a corpo	1	€	40.000	€	40.000	PA 01	€	-
VI.p.02b	Viabilità di connessione tra via Vittorio Emanuele II e via Marconi con marciapiede	mq.	87	-	87	0,15	-	13	mq.	87	€	140	€	12.180	PA 01	€	-
VI.p.03	Viabilità di accesso al servizio AS.a.01 e all'ATR 01 su via Dante con marciapiede	mq.	634	-	634	0,15	-	95	mq.	634	€	160	€	101.440	ATR 01	€	-
VI.p.04	Ampliamento dello svincolo in via Nazionale per via Dante	mq.	183	-	183	0,15	-	27	mq.	183	€	140	€	25.620	Pubblico/ privato	€	25.620
VI.p.05a	Viabilità alternativa di accesso agli impianti sciistici e alla Val d'Avio e di accesso ai lotti del Comparto n. 16 - 17 con marciapiede	mq.	2.507	-	2.507	0,15	-	376	mq.	2.507	€	140	€	350.980	Comparto n. 16 - 17	€	-
VI.p.05b	Allargamento e innalzamento ponte della Fucina	mq.	262	-	262	0,15	-	39	a corpo	1	€	160.000	€	160.000	Pubblico/ privato	€	160.000
VI.p.06a	Viabilità di connessione tra via Tollarini e via Saletti con marciapiede	mq.	366	-	366	0,15	-	55	mq.	366	€	160	€	58.560	PCC 06	€	-
VI.p.06b	Viabilità di connessione tra via Tollarini e via Saletti con marciapiede	mq.	386	-	486	0,15	-	73	mq.	386	€	120	€	46.320	ATA 04	€	-
	Ponte di attraversamento fiume Oglio	mq.	100	-	-	-	-	-	a corpo	1	€	90.000	€	90.000		€	-
VI.p.07	Viabilità interna al Comparto n. 26 con marciapiede	mq.	3.626	-	3.626	0,15	-	544	mq.	3.626	€	160	€	580.160	Comparto n. 26	€	-
VI.p.08	Viabilità di connessione tra via Segheria e via Nazionale	mq.	1.393	187	1.206	0,15	28	181	mq.	1.393	€	120	€	167.160	Pubblico/ privato	€	167.160
VI.p.09	Viabilità di connessione tra via Alpi e via Antica Pieve con marciapiede	mq.	436	-	436	0,15	-	65	mq.	436	€	160	€	69.760	ATR 05	€	-
VI.p.10	Viabilità di connessione tra via IV Novembre e via Monte Coleazzo con marciapiede	mq.	871	-	871	0,15	-	131	mq.	871	€	200	€	174.200	PCC 09	€	-
VI.p.11	Viabilità di connessione tra via Monte Coleazzo e via Piazza	mq.	1.097	-	1.097	0,15	-	165	mq.	1.097	€	160	€	175.520	PA 03	€	-
VI.p.12	Viabilità di accesso a Villa Dalegno da via Nazionale a via Piazza	mq.	1.639	-	1.639	0,15	-	246	mq.	1.639	€	160	€	262.240	Pubblico/ privato	€	262.240
VI.p.13	Viabilità di accesso privato	mq.	227	227	-	0,15	34	-	mq.	227	€	100	€	22.700	Pubblico/ privato	€	22.700

VI.p.14	Ampliamento viabilità esistente in via Roma	mq.	460	-	460	0,15	-	69	mq.	460	€ 100	€ 46.000	Pubblico/ privato	€ 46.000
VI.p.15	Ampliamento viabilità esistente con marciapiede in via Traviolo	mq.	234	-	234	0,15	-	35	mq.	234	€ 120	€ 28.080	Pubblico/ privato	€ 28.080
VI.p.16a	Ampliamento viabilità esistente con marciapiede in via Prevalè	mq.	640	-	640	0,30	-	85	mq.	640	€ 120	€ 76.800	ATR 11	€ -
VI.p.16b		mq.	92	-	92	0,15	-	14	mq.	92	€ 100	€ 9.200	PCC 05	€ -
VI.p.16c		mq.	44	-	44	0,15	-	7	mq.	44	€ 100	€ 4.400	PCC 02	€ -
VI.p.17	Ampliamento viabilità esistente con marciapiede in via Prevalè e via Predalunga	mq.	1.210	-	1.210	0,15	-	182	mq.	1.210	€ 140	€ 169.400	Comparto n. 43	€ -
VI.p.18	Ampliamento viabilità esistente con marciapiede in via Predalunga	mq.	266	100	166	0,15	15	25	mq.	266	€ 140	€ 37.240	Lotto n. 121b	€ -
VI.p.19a	Ampliamento viabilità esistente con marciapiede in via Predalunga	mq.	36	-	36	0,15	-	5	mq.	36	€ 120	€ 4.320	PCC 03	€ -
VI.p.19b		mq.	53	53	-	0,15	8	-	mq.	53	€ 120	€ 6.360	PCC 04	€ -
VI.p.20	Viabilità di accesso al servizio PP.p.19 su via Val d'Avio	mq.	717	-	717	0,15	-	108	mq.	717	€ 140	€ 100.380	ATA 03	€ -
VI.p.21	Ampliamento viabilità esistente con marciapiede in via Saletti	mq.	198	-	198	0,15	-	30	mq.	198	€ 120	€ 23.760	Lotto n. 57	€ -
VI.p.22	Viabilità di accesso al servizio PP.p.19 su via Val d'Avio	mq.	88	-	88	0,15	-	13	mq.	88	€ 100	€ 8.800	Pubblico/ privato	€ 8.800
VI.p.23	Rotatoria in via Roma, incrocio con via Vittorio Emanuele II e via Lisevoli	cad.	1	-	-	-	-	-	cad.	1	€ -	€ -	Pubblico/ privato	€ -
VI.p.24	Rotatoria in via Val d'Avio, incrocio con via Prevalè	cad.	1	-	-	-	-	-	cad.	1	€ -	€ -	ATA03; ATR11; PCC05	€ -
VI.p.25	Viabilità di by-pass	ml.	2.015	-	-	-	-	-	ml.	2.015	€ -	€ -	Pubblico/ privato	€ -
VI.p.26a	Ampliamento svincolo in via Glere su via Vittorio Emanuele II	mq.	42	-	42	0,15	-	6	mq.	42	€ 100	€ 4.200	Pubblico/ privato	€ 4.200
VI.p.26b		mq.	59	21	38	0,15	3	6	mq.	59	€ 100	€ 5.900	PCC 13	€ -
VI.p.27	Ampliamento viabilità in via Vittorio Emanuele II	mq.	13	-	13	0,15	-	2	mq.	13	€ 100	€ 1.300	Pubblico/ privato	€ 1.300
VI.p.28a	Ampliamento viabilità sulla via Nazionale in prossimità dello svincolo per Villa Dalegno	mq.	50	-	50	0,15	-	8	mq.	50	€ 100	€ 5.000	Pubblico/ privato	€ 5.000
VI.p.28b		mq.	43	-	43	0,15	-	6	mq.	43	€ 100	€ 4.300	PCC 14	€ -
VI.p.29	Ampliamento viabilità in via Predalunga	mq.	126	118	8	0,15	18	1	mq.	126	€ 100	€ 12.600	PCC 15	€ -
VI.p.30	Ampliamento viabilità in via Molina	mq.	20	-	20	0,15	-	3	mq.	20	€ 100	€ 2.000	SUAP 17	€ -
		<b>mq.</b>	<b>19.215</b>	<b>706</b>	<b>18.509</b>		<b>106</b>	<b>2.765</b>			<b>€ 3.015.500</b>			<b>€ 772.500</b>

Riepilogo										
Tipologia servizio proposta	Unità	Quantità	Superficie territoriale		SLP di compensazione		Costo totale	Finanziamento	Costo PdS	
			Pubblica	Privata	Pubblica	Privata				
Sistema dei servizi di interesse pubblico (IPp)	mq.	7.789	-	7.789	-	1.203	€ -	€ -	€ -	
Sistema delle strutture religiose (SRp)	mq.	226	45	181	7	27	€ 300.000	€ -	€ 300.000	
Sistema della cultura, sport e tempo libero (ASp)	mq.	21.692	3.487	18.205	523	2.731	€ -	€ -	€ -	
Sistema del verde (VEp)	mq.	108.702	14.965	93.737	2.245	14.307	€ 1.631.290	€ 785.055	€ 846.235	
Sistema dei parcheggi (PPp)	mq.	28.463	4.458	24.005	669	3.601	€ 3.711.979	€ 750.720	€ 2.961.259	
Sistema mobilità e trasporti (MTp)	ml.	10.471	-	-	-	-	€ -	€ -	€ -	
Sistema impianti tecnologici (ITp)	mq.	19.399	2.519	16.880	378	2.532	€ -	€ -	€ -	
Sistema della viabilità (Vlp)	mq.	19.215	706	18.509	106	2.765	€ 3.015.500	€ 2.243.000	€ 772.500	
	<b>mq.</b>	<b>205.486</b>	<b>26.180</b>	<b>179.306</b>	<b>3.927</b>	<b>27.167</b>	<b>€ 8.658.769</b>	<b>€ 3.778.775</b>	<b>€ 4.879.994</b>	